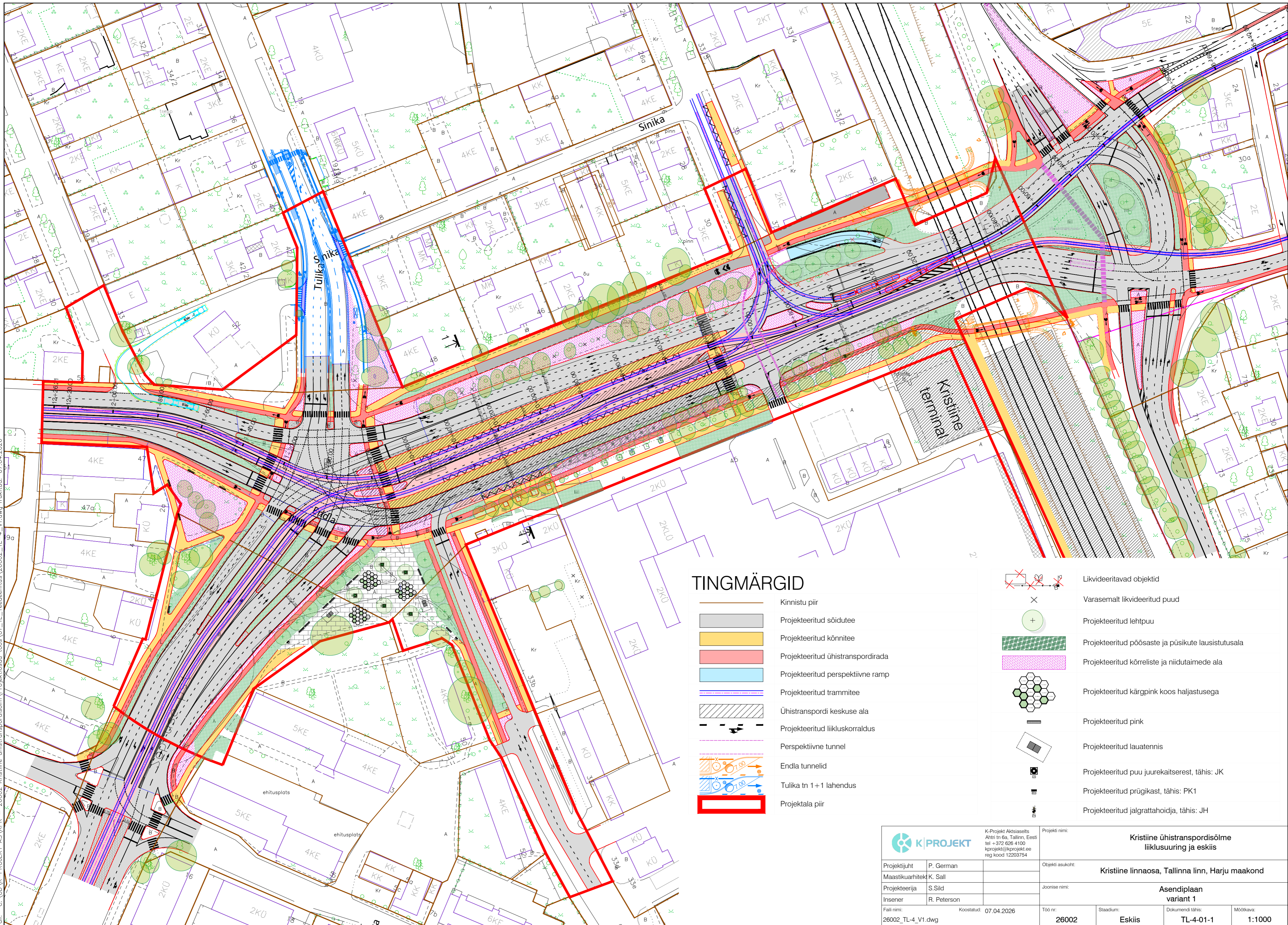

























Trükkis: SILD
 Fail: C:\OD\K-PROJEKT AS\KPR - 26002 Kristine ühistranspordisõlm\Projektiosad_tõõs\01_TL_Teedehitus\26002_TL-4_V1.dwg Trükitud: 07.04.2026



TINGMÄRGID

-  Kinnistu piir
-  Projekteeritud sõidutee
-  Projekteeritud kõnnitee
-  Projekteeritud ühistranspordirada
-  Projekteeritud perspektiivne ramp
-  Projekteeritud trammitee
-  Ühistranspordi keskuse ala
-  Projekteeritud liikluskorraldus
-  Perspektiivne tunnel
-  Endla tunnelid
-  Tulika tn 1+1 lahendus
-  Projektala piir
-  Likvideeritavad objektid
-  Varasemalt likvideeritud puud
-  Projekteeritud lehtpuu
-  Projekteeritud pöösaste ja püsikute lausistusala
-  Projekteeritud kõrreliste ja niidutaimede ala
-  Projekteeritud kõrgpink koos haljastusega
-  Projekteeritud pink
-  Projekteeritud lauatennis
-  Projekteeritud puu juurekaitsesest, tähis: JK
-  Projekteeritud prügikast, tähis: PK1
-  Projekteeritud jalgrattahoidja, tähis: JH

 K-PROJEKT Aktiaselts Ahtri tn 6a, Tallinn, Eesti tel +372 626 4100 kprojekt@kprojekt.ee reg kood 12203754		Projekti nimi: Kristine ühistranspordisõlme liiklusuuring ja eskiis
Projektijuht: P. German Maastikuarhitekt K. Sall Projektiteerija: S.Sild Insener: R. Peterson	Objekti asukoht: Kristine linnaosa, Tallinna linn, Harju maakond	Joonise nimi: Asendiplaan variant 1
Faili nimi: 26002_TL-4_V1.dwg Koostatud: 07.04.2026	Töö nr.: 26002 Staadium: Eskiis	Dokumenti tähis: TL-4-01-1 Mõõtkava: 1:1000