






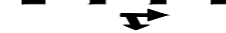

















TINGMÄRGID

-  Kinnistu piir
-  Projekteeritud sõidutee
-  Projekteeritud kõnnitee
-  Projekteeritud ühistranspordirada
-  Projekteeritud perspektiivne ramp
-  Projekteeritud trammitee
-  Ühistranspordi keskuse ala
-  Projekteeritud liikluskorraldus
-  Perspektiivne tunnel
-  Endla tunnelid
-  Tulika tn 1+1 lahendus
-  Projektala piir
-  Likvideeritavad objektid
-  Varasemalt likvideeritud puud
-  Projekteeritud lehtpuu
-  Projekteeritud põõsaste ja püsikute lausistusala
-  Projekteeritud kõrreliste ja niidutaimede ala
-  Projekteeritud kõrgpink koos haljastusega
-  Projekteeritud pink
-  Projekteeritud lauatennis
-  Projekteeritud puu juurekaitserest, tähis: JK
-  Projekteeritud prügikast, tähis: PK1
-  Projekteeritud jalgrattahoidja, tähis: JH

Fail: C:\ODV\K-PROJEKT AS\KPR - 26002 Kristine ühistranspordisõlm\Projektsaad löös\01_TL\Teedeehitus\26002_TL-4_V2.dwg Trükitud: 07.04.2026

 K-Projekt Aktsiaselts Ahti tn 6a, Tallinn, Eesti tel +372 626 4100 kprojekt@kprojekt.ee reg kood 12203754		Projekti nimi: Kristine ühistranspordisõlme liiklusuuring ja eskiis	
Projekti juht: P. German Maastikuarhitekt: K. Sall Projektiteerija: S.Sild Insener: R. Peterson		Objekti asukoht: Kristine linnaosa, Tallinna linn, Harju maakond	
Faili nimi: 26002_TL-4_V2.dwg Koostatud: 07.04.2026		Asendiplaan variant 2 Töö nr: 26002 Staadium: Eskiis Dokumendi tähis: TL-4-01-2 Mõõtkava: 1:1000	