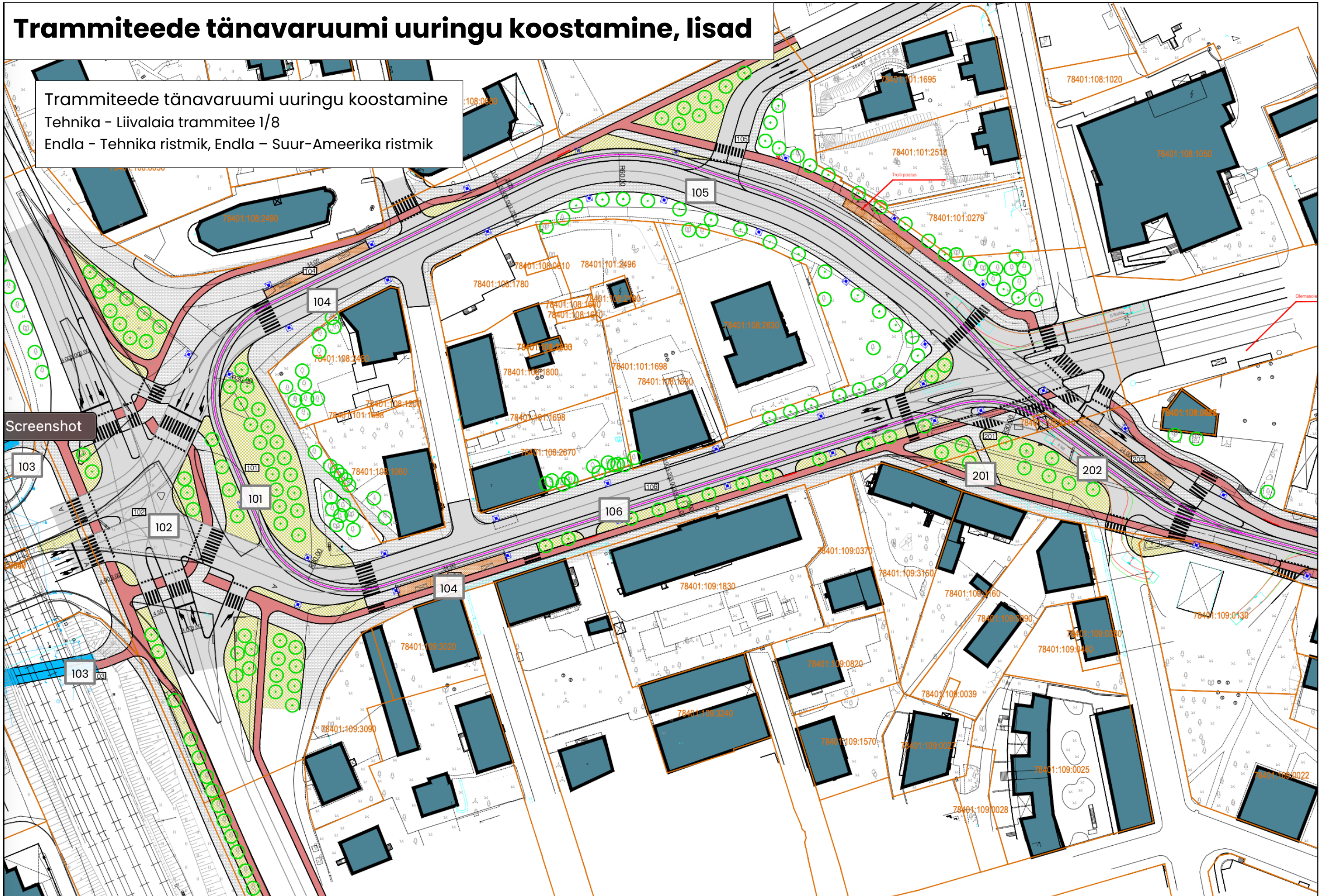
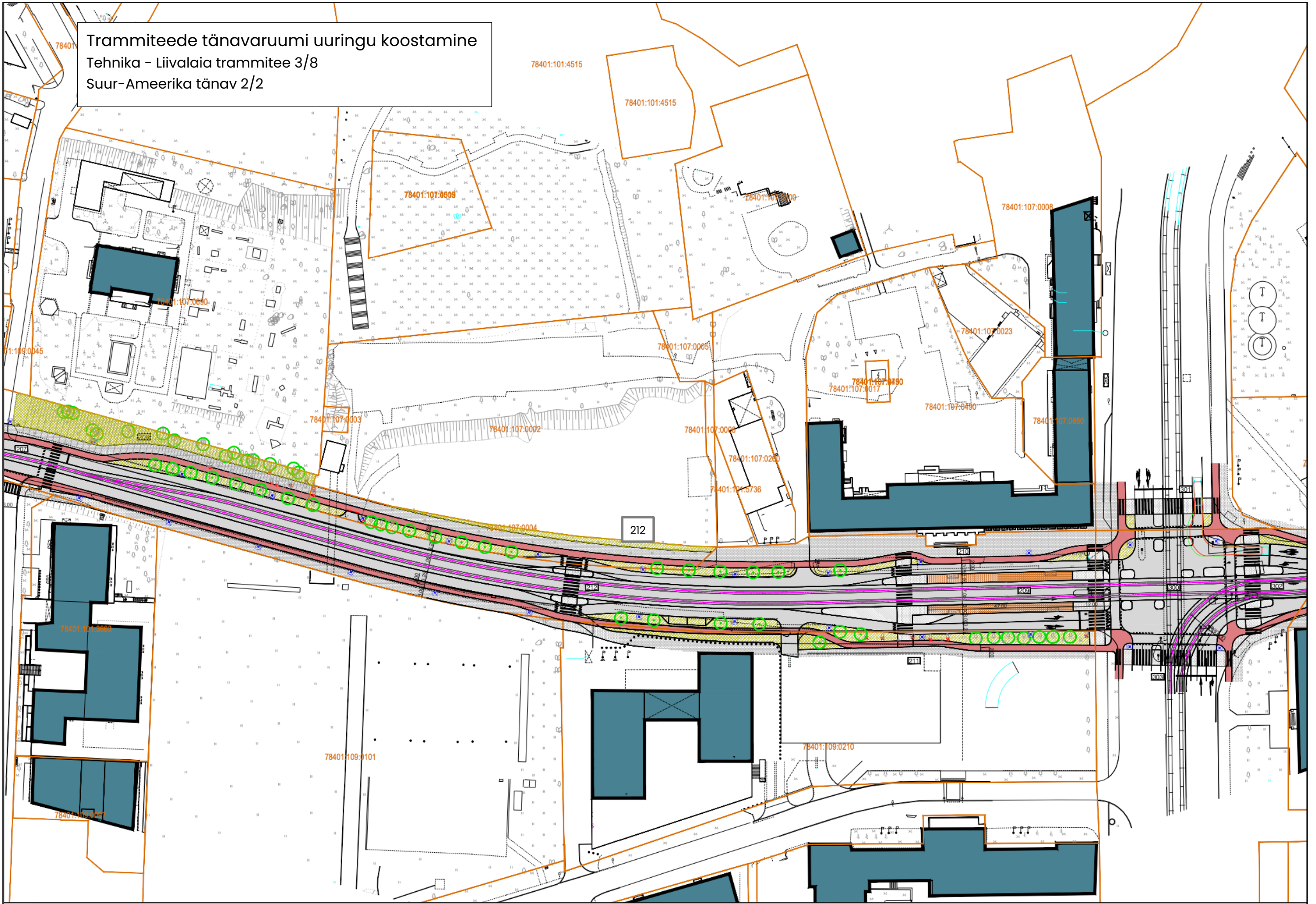


Trammiteede tänavaruumi uuringu koostamine, lisad

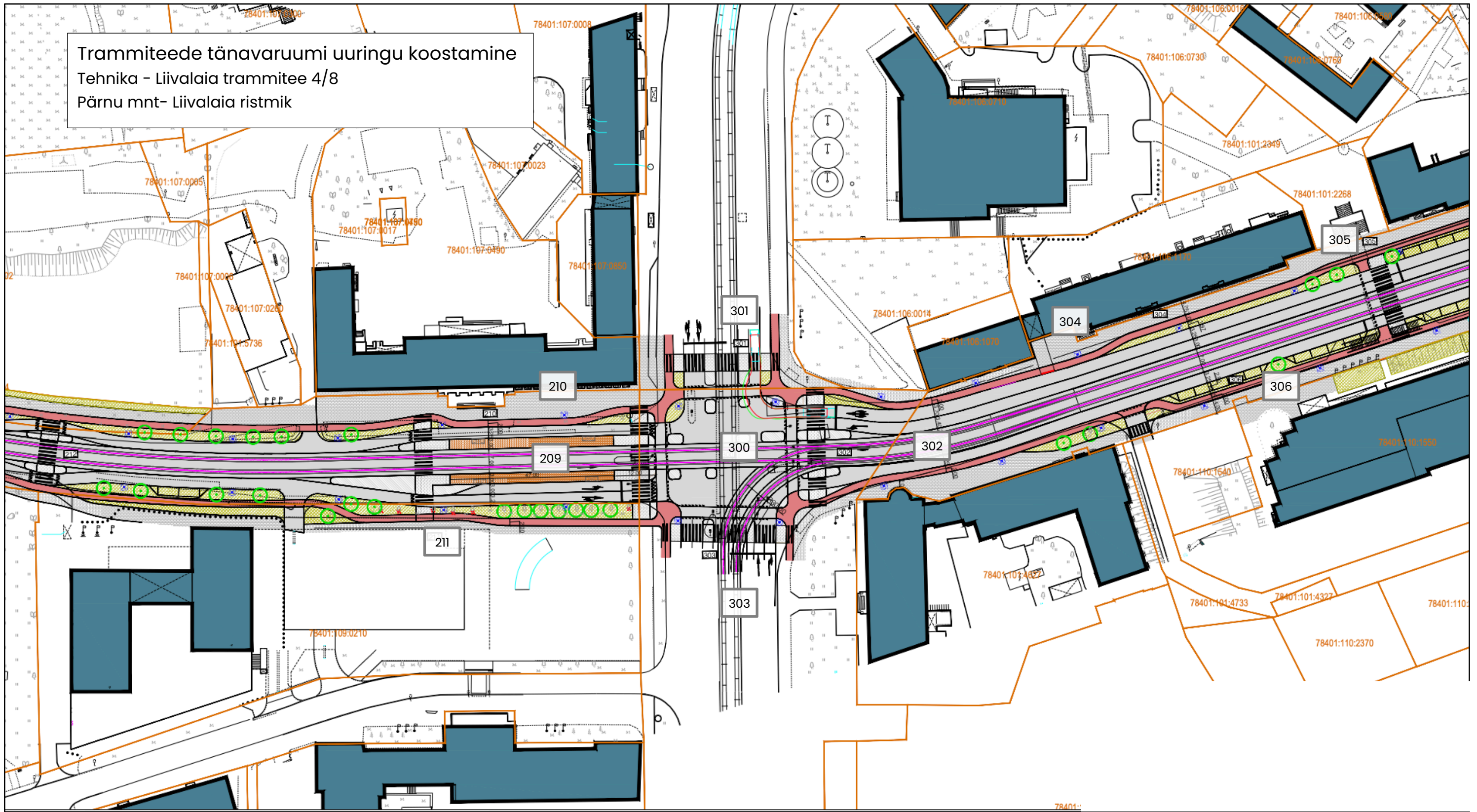
Trammiteede tänavaruumi uuringu koostamine
Tehnika - Liivalaia trammitee 1/8
Endla - Tehnika ristmik, Endla - Suur-Ameerika ristmik



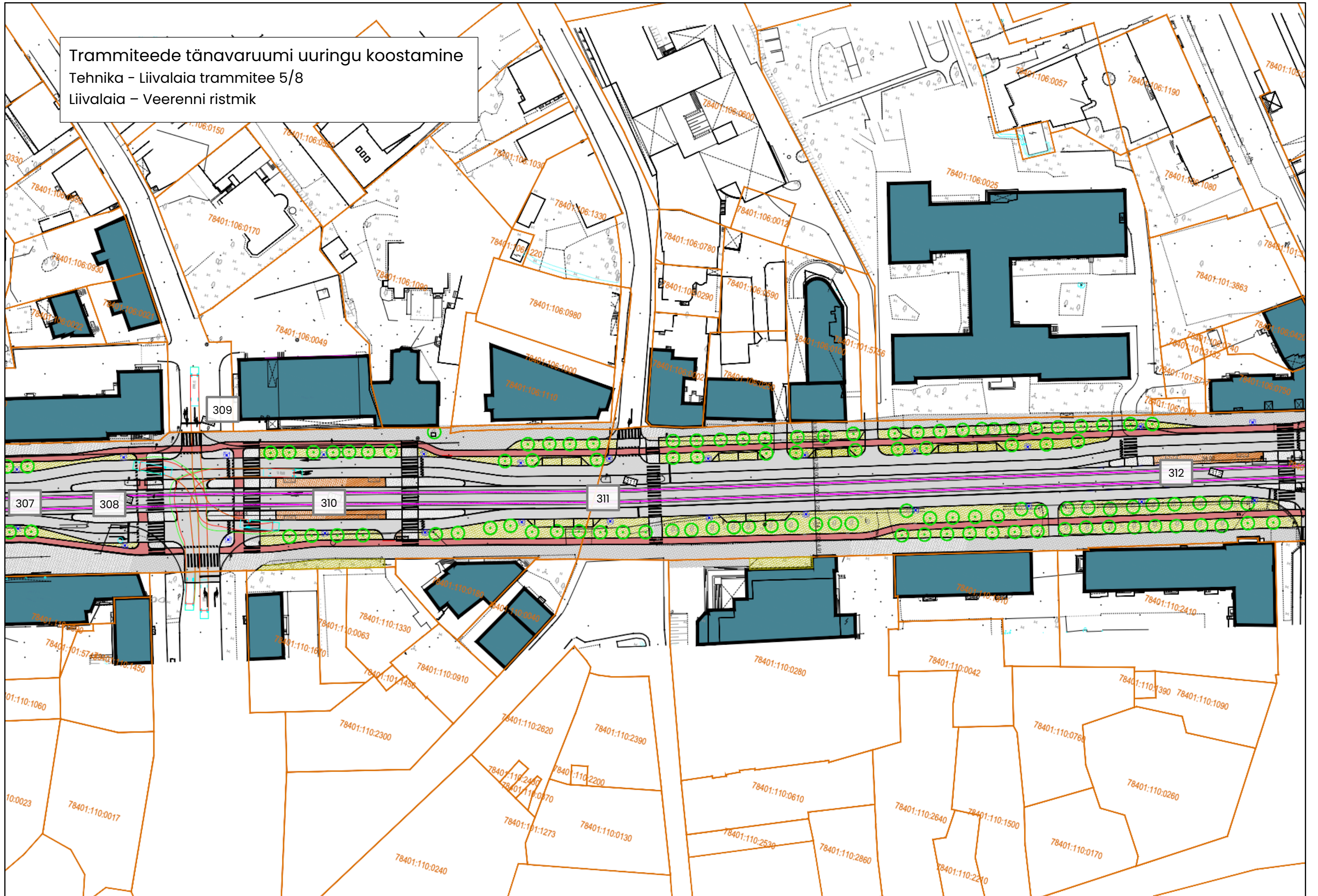
Trammiteede tänavaruumi uuringu koostamine
Tehnika - Liivalaia trammitee 3/8
Suur-Ameerika tänav 2/2



Tramiteede tänavaruumi uuringu koostamine
Tehnika - Liivalaia trammittee 4/8
Pärnu mnt- Liivalaia ristmik



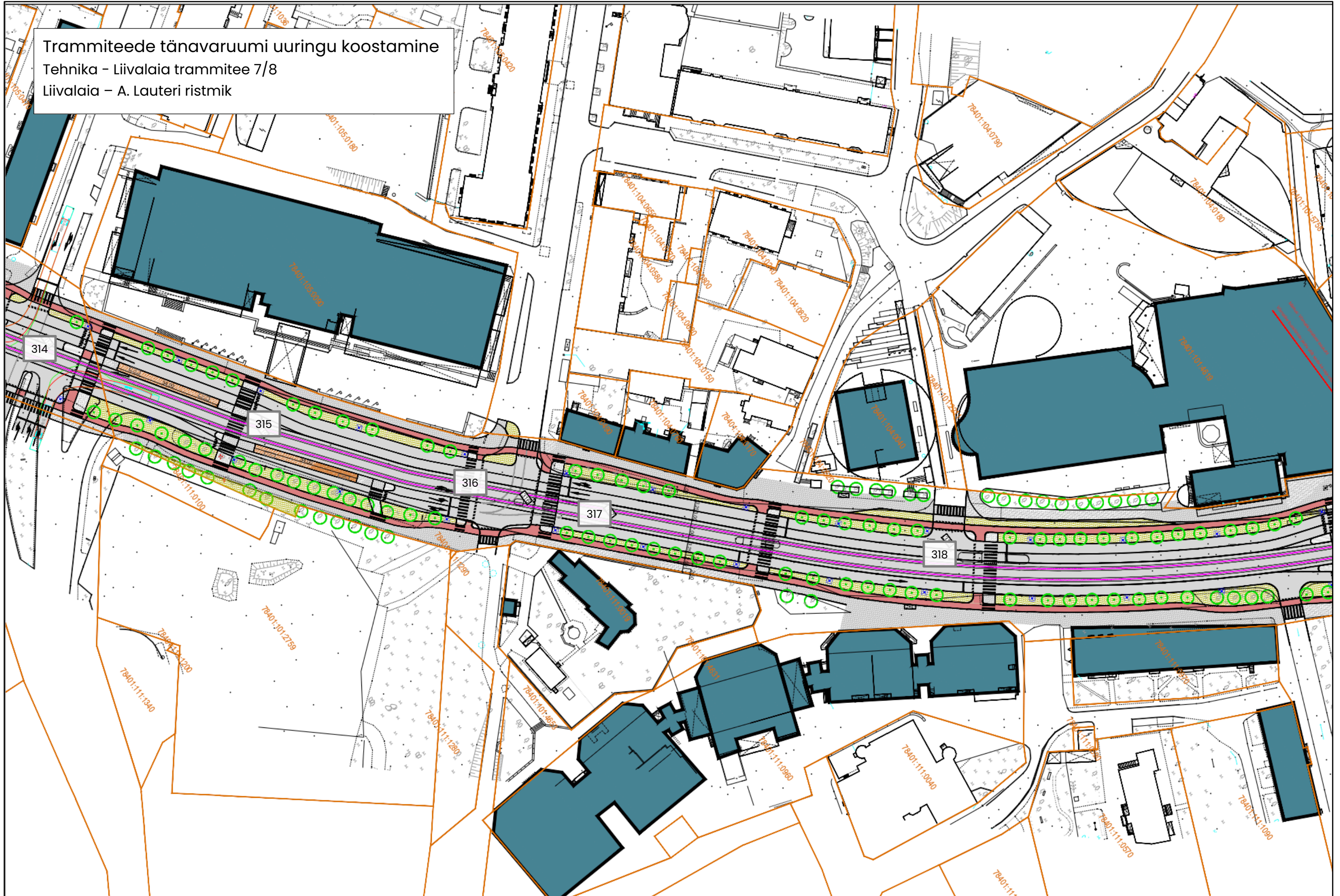
Trammiteede tänavaruumi uuringu koostamine
Tehnika - Liivalaia trammitee 5/8
Liivalaia - Veerenni ristmik



Trammiteede tänavaruumi uuringu koostamine

Tehnika - Liivalaia trammitee 7/8

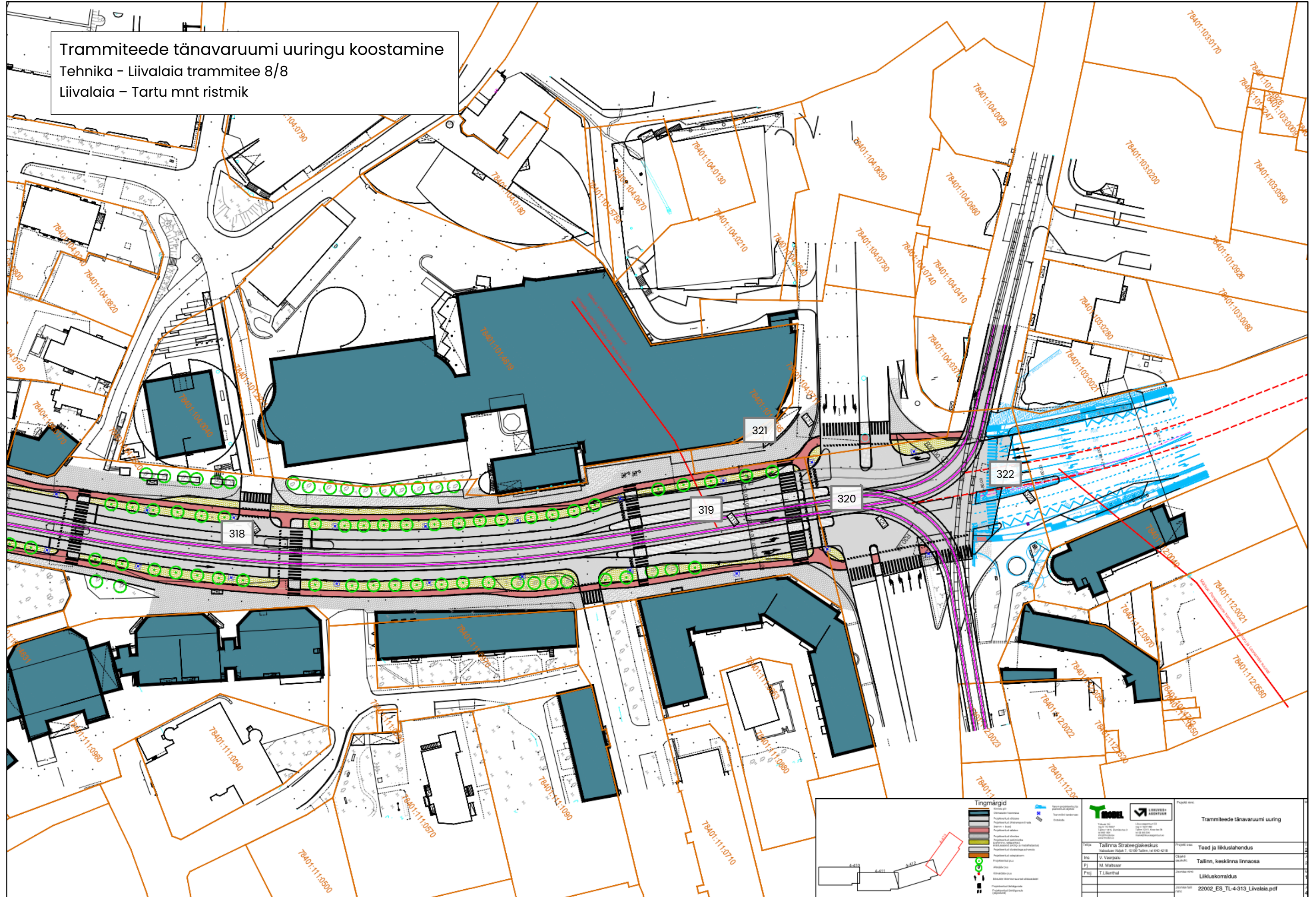
Liivalaia - A. Lauteri ristmik



Trammiteede tänavaruumi uuringu koostamine

Tehnika - Liivalaia trammitee 8/8

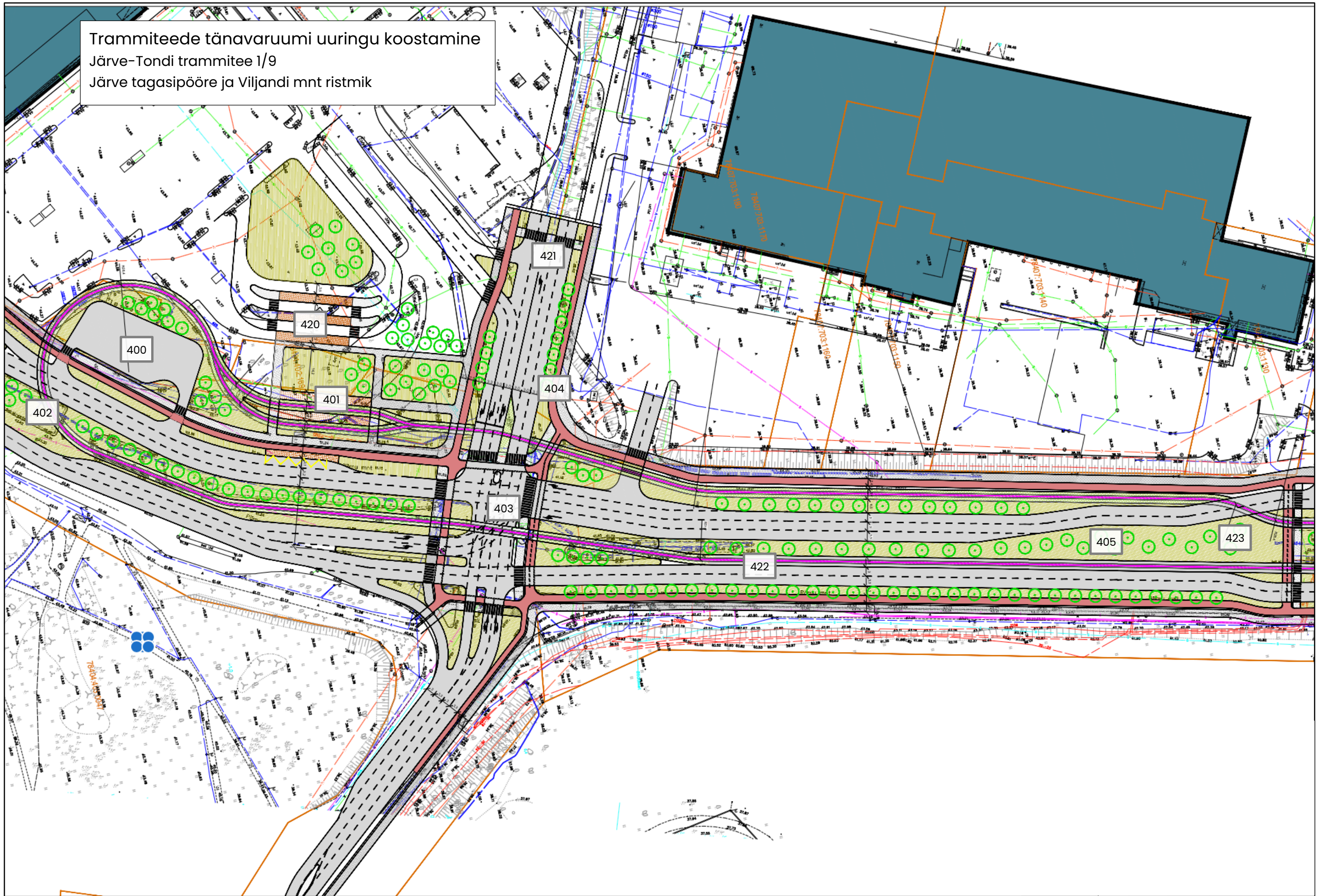
Liivalaia - Tartu mnt ristmik



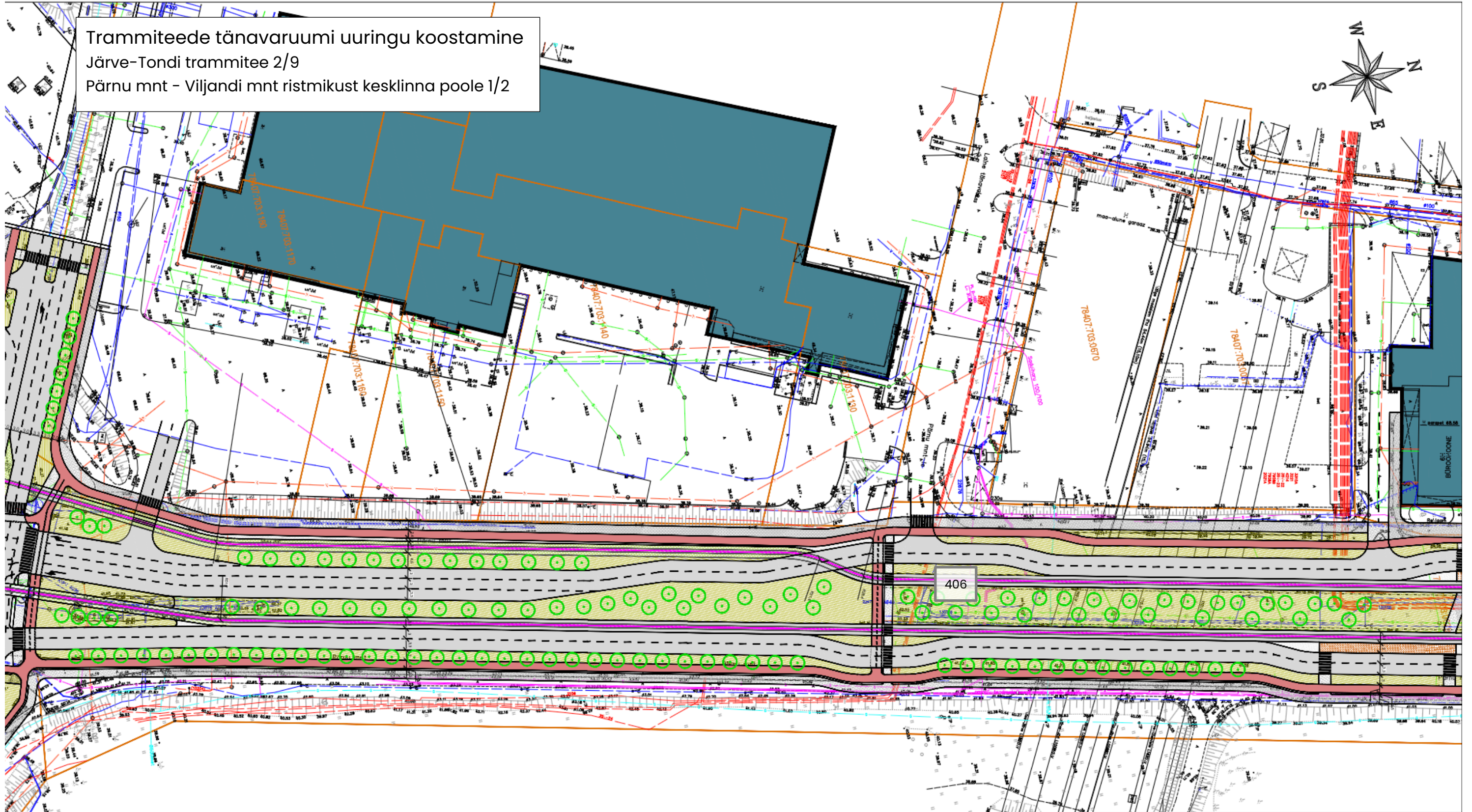
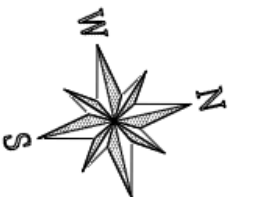
Tingmärgid	
	Trammitee
	Trammitee sõidukoht
	Trammitee peatuskoht
	Trammitee sõidukoht puudega
	Trammitee sõidukoht puudega ja bensiinikolmepiiridega
	Trammitee sõidukoht puudega, bensiinikolmepiiridega ja jalgrattateedega
	Trammitee sõidukoht puudega, bensiinikolmepiiridega, jalgrattateedega ja jalakäijate ülestõusukohtadega
	Trammitee sõidukoht puudega, bensiinikolmepiiridega, jalgrattateedega, jalakäijate ülestõusukohtadega ja trammitee peatuskoht
	Trammitee sõidukoht puudega, bensiinikolmepiiridega, jalgrattateedega, jalakäijate ülestõusukohtadega, trammitee peatuskoht ja trammitee

		Trammiteede tänavaruumi uuring	
Tallinn Strateegikeskus Valitsuse algatusel	Projekti juht: Teed ja liiklusahendus	Tallinn, kesklinna linnaosa	Liikuskorraldus
Ins: V. Voerpalu Pj: M. Mäsaar Proj: T. Liisberg	Objekt: Tallinn, kesklinna linnaosa Asukoht:	22002_ES_TL-4-313_Liivalaia.pdf	22002

Trammiteede tänavaruumi uuringu koostamine
Järve-Tondi trammitee 1/9
Järve tagasipööre ja Viljandi mnt ristmik



Trammiteede tänavaruumi uuringu koostamine
 Järve-Tondi trammitee 2/9
 Pärnu mnt - Viljandi mnt ristmikust kesklinna poole 1/2

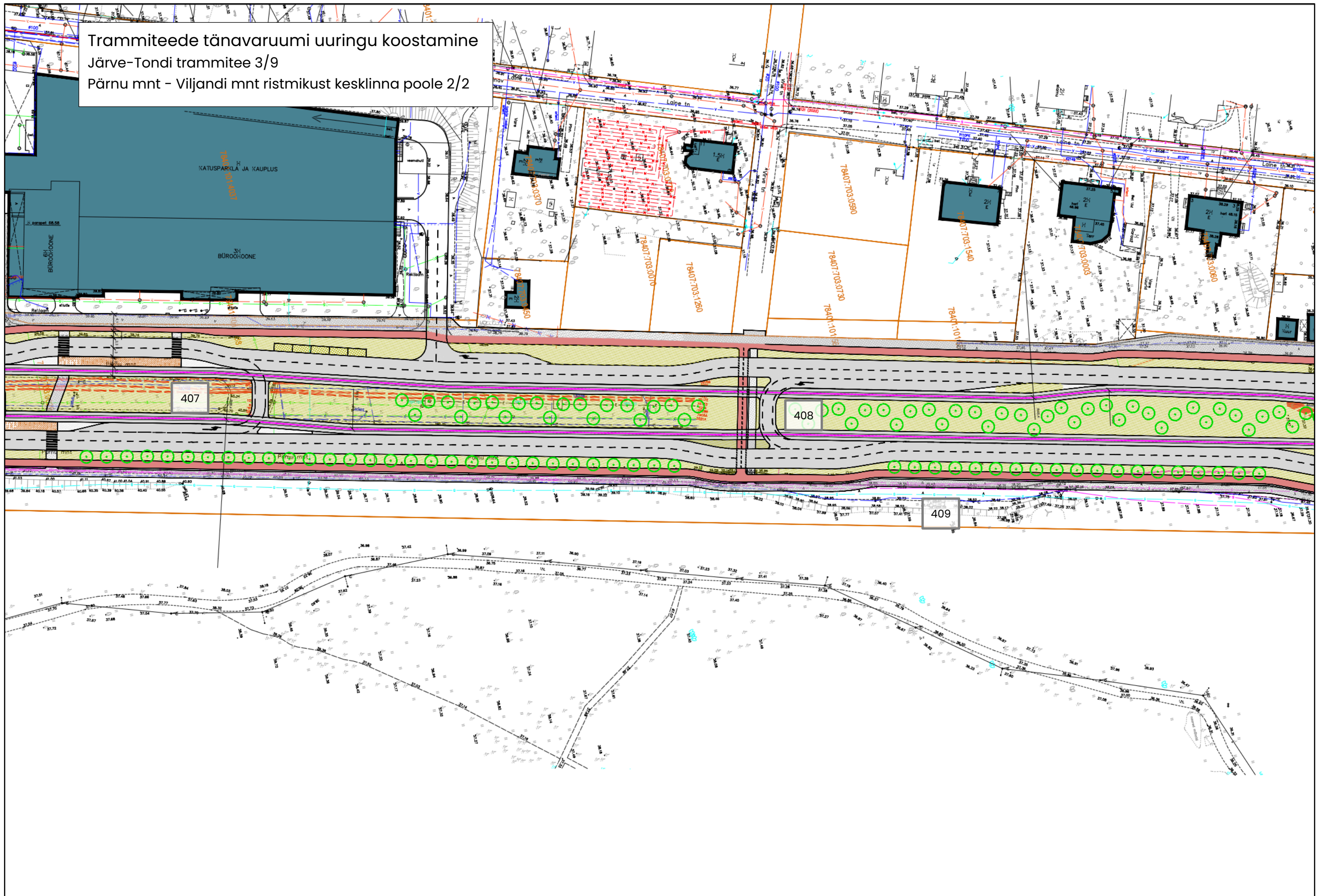


Tingmärgid

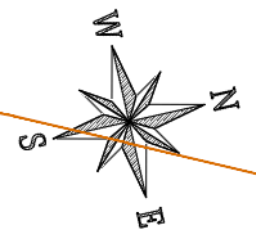
- Kinnistu piir
- Olemasolev hoonestus
- Projekteeritud sõidutee
- Projekteeritud ühistranspordi rada (tramm + buss)
- Haljastus
- Projekteeritud rattatee
- Projekteeritud kõnnitee
- Projekteeritud mitmetarbelise kõnniteeja hoonete ja JK ruumi vahel
- Projekteeritud parkimisriba (parkimine, rattaparkid, eraldusaasad ja kõrg- ja madalahajastus)
- Projekteeritud kõvakattega puhverala
- Projekteeritud ooteplatvorm
- Trammiliini kandemast
- Ootekoda
- Projekteeritud puu
- Alesjääv puu
- Kõrvaldatav puu
- Sõidukite liikumise suunad sõiduradadel
- Projekteeritud ülekäigurada
- Projekteeritud ülekäigurada (jalgratund)
- Tee servapooned
- Sõiduraja markering

		Projekti nimi: Trammiteede tänavaruumi uuring		EPL nr: EPE001071 ELK000054 EEP001401 EEP003363	
Tallinna Strategiakeskus Võrdkooli väljak 7, 10100 Tallinn, tel 640-4218		Projekti oht: Teed ja liikluslahendus		Etapp: ES 22002	
Iga: V. Veerpalu PJ: M. Maltsoor Proj: T.Savi		Oupid: Pärnu mnt, Kesklinna linnaosa, Tallinn		Aasta koostatud / kiititud: 26.10.2022 / 26.10.2022	
		Asendiplaan		Mastaab: 1:500	
		22002_ES_TL-4-40_Järve.pdf		Jorand: 4-40	

Trammiteede tänavaruumi uuringu koostamine
Järve-Tondi trammitee 3/9
Pärnu mnt - Viljandi mnt ristmikust kesklinna poole 2/2



Trammitööde tänavaruumi uuringu koostamine
 Järve-Tondi trammitöö 4/9
 Pärnu mnt – Järvevana tee ristmik

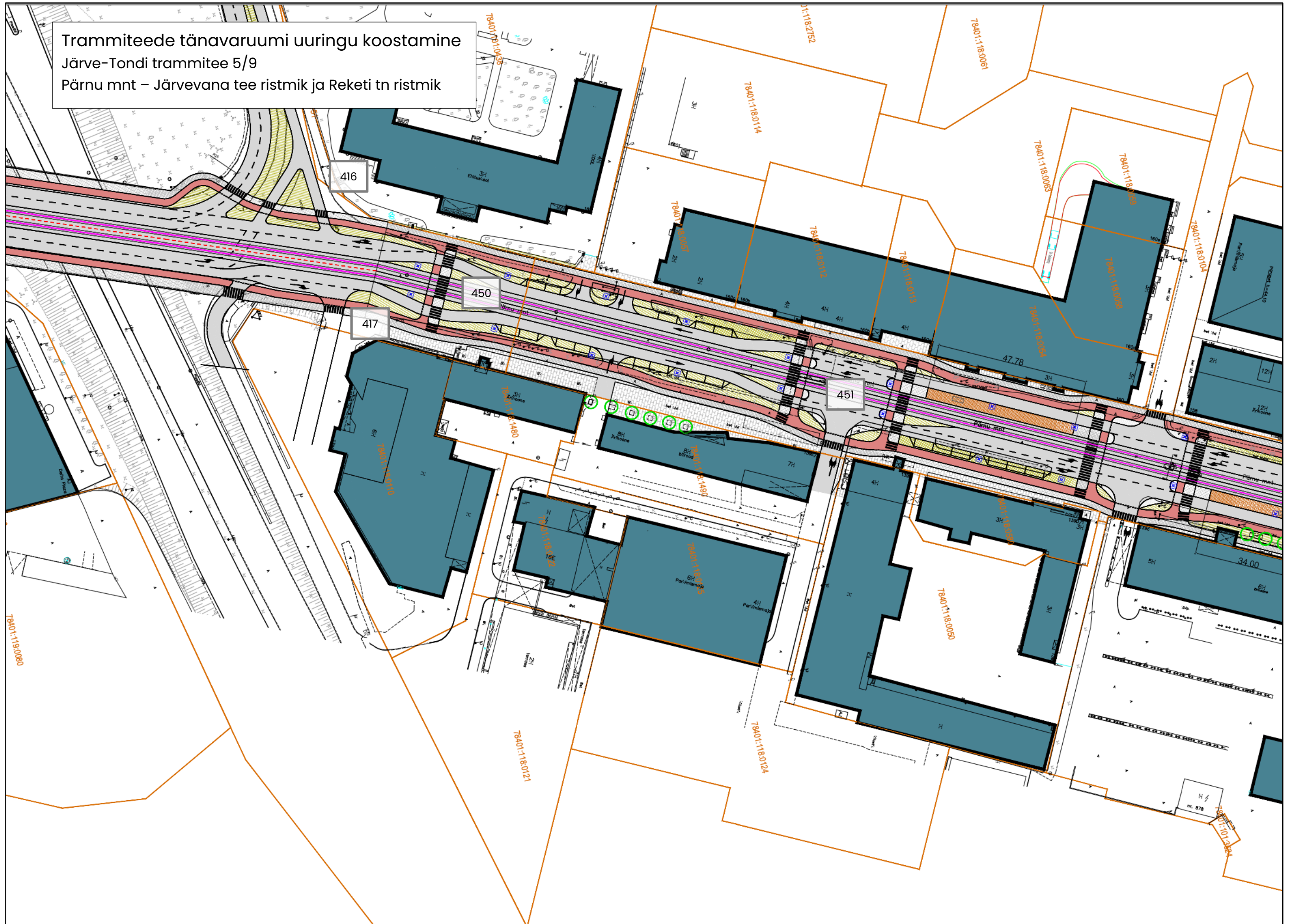


Tingmärgid

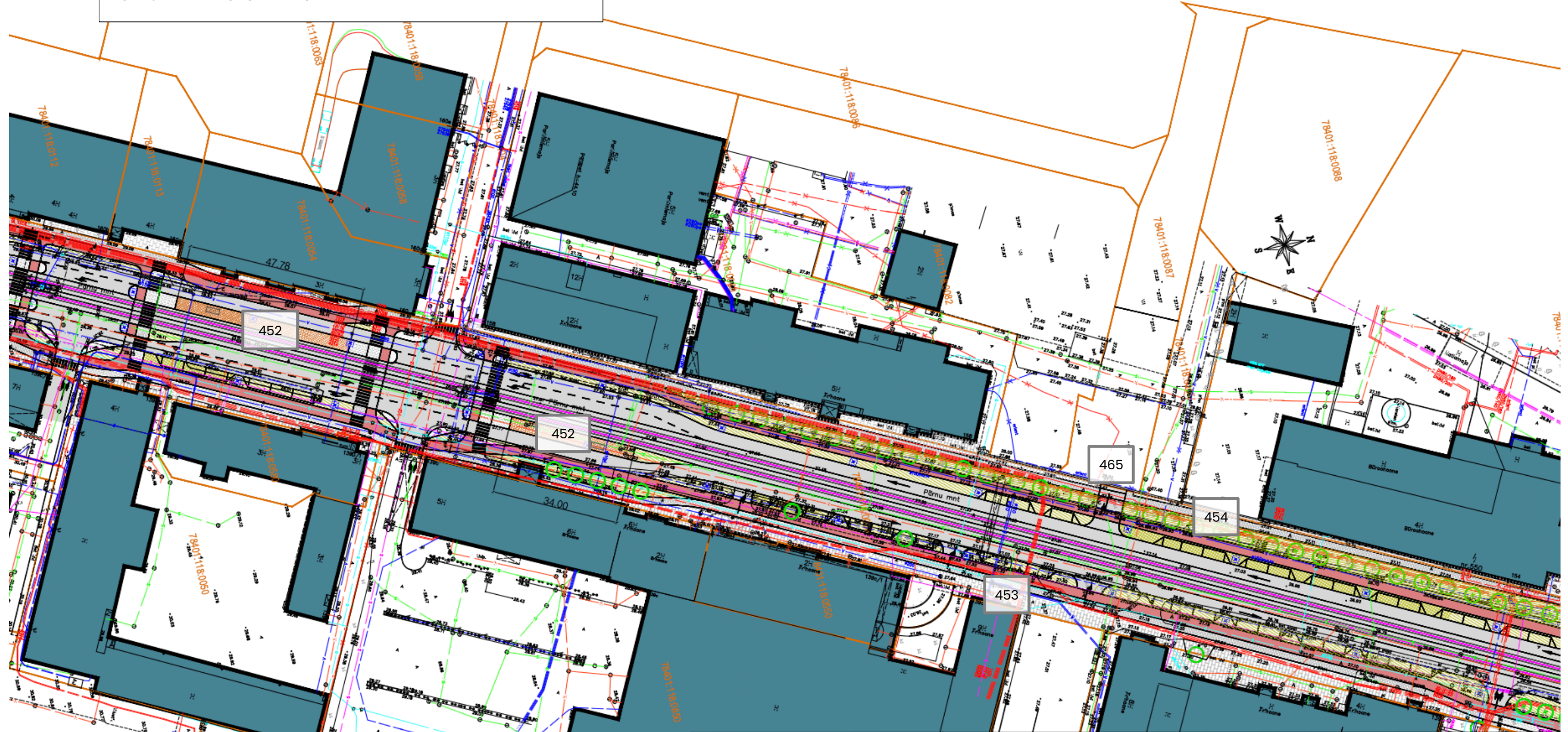
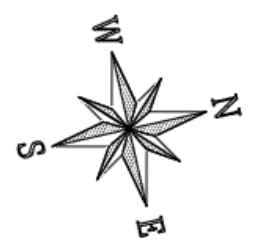
- Kinnistu piir
- Olemasolev hoonetus
- Projekteeritud sõidutee
- Projekteeritud ühistranspordi rada (tramm + buss)
- Haljastus
- Projekteeritud rattatee
- Projekteeritud kõnnitee
- Projekteeritud mitmeotstarbeline kõnniteela hoonete ja JK ruumi vahel
- Projekteeritud parkimisariba (parkimine, rattaparkid, eraldussaad ja kõrg- ja madalhaljastus)
- Projekteeritud kõvakatte püherala
- Projekteeritud ooteploovorm
- Trammiini kandemast
- Ootekoda
- Projekteeritud puu
- Allesjääv puu
- Kõrvaldatav puu
- Sõidukite liikemise suuna sõiduradadel
- Projekteeritud ülekaigurada (jalgratturid)
- Projekteeritud ülekaigurada (jalgratturid)
- Tee servajooned
- Sõiduraja markeering

		Projekt nr: 22002 Projekti nimi: Trammitööde tänavaruumi uuring	MTÜ reg nr: EPE001071 ELK000054 EEP001401 EEP003363
Tellis: Tallinna Strateegiakeskus aadress: Vasknarva tee 7, 10138 Tallinn, tel 666 4278	Projekt oot: Teed ja liiklalahendus	Töö nr: 22002 Etapp: ES	Töö reg nr: EPE001071 ELK000054 EEP001401 EEP003363
Ins: V. Veerpalu PJ: M. Mäbaaar Proj: T. Savi	Objekt: Pärnu mnt, Kesklinna linnaosa, Tallinn Asendiplaan 22002_ES_TL-4-41_Järve.pdf	Töö koostaja: 28.09.2022 / 28.09.2022 Mõõtkava: 1:500 Töö nr: 4-41	Töö koostaja: 28.09.2022 / 28.09.2022 Mõõtkava: 1:500 Töö nr: 4-41

Trammiteede tänavaruumi uuringu koostamine
Järve-Tondi trammitee 5/9
Pärnu mnt – Järvevana tee ristmik ja Reketi tn ristmik



Trammiteede tänavaruumi uuringu koostamine
 Järve-Tondi trammitee 6/9
 Pärnu mnt –Reketi tn ristmik

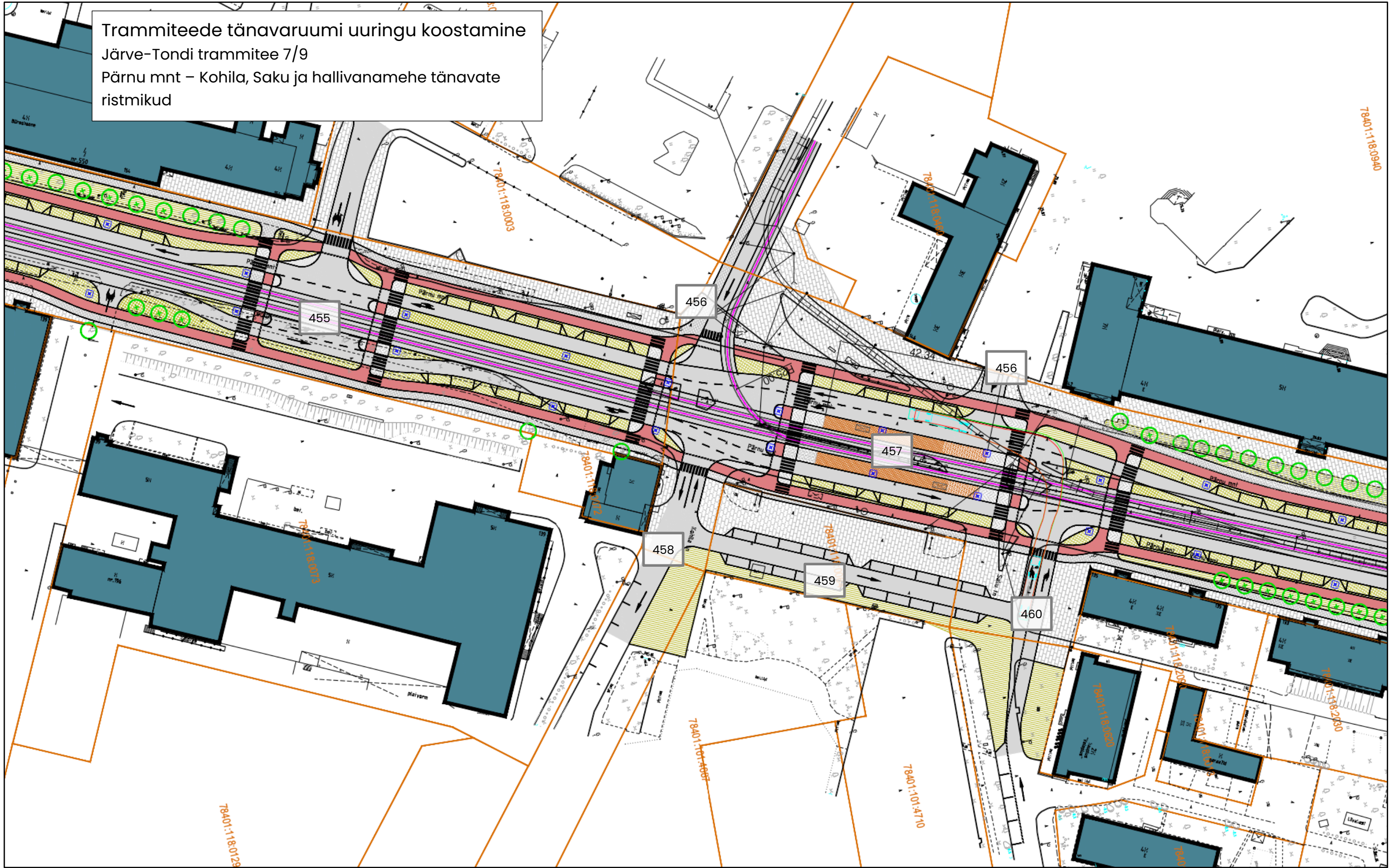


Tingmärgid

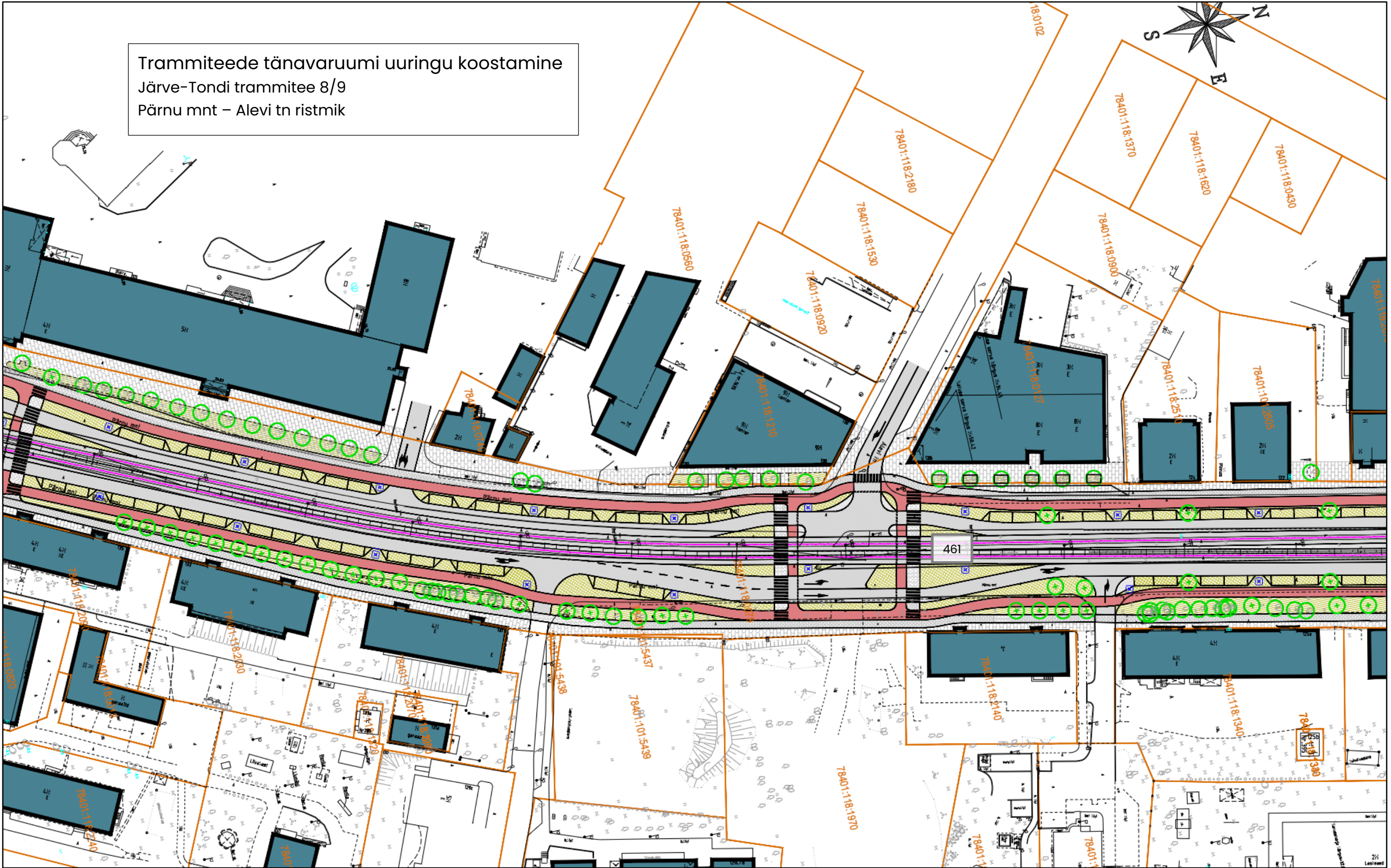
	Kinnistu piir		Projekteeritud ootepiitvorm
	Olemasolev hoonestus		Trammiliini kandemast
	Projekteeritud sõidutee		Ootekoda
	Projekteeritud ühistranspordi rada (tramm + bussi)		Projekteeritud puu
	A		Allesjääv puu
	Hajajustus		Käiveldatav puu
	Projekteeritud rattatee		Sõidukite liikemise suunaad sõiduradade
	Projekteeritud kõnnitee		Projekteeritud ülekaigurada (ajagatund)
	Projekteeritud mitmeotstarbeline kõnniteela hoonete ja JK ruumi vahel		Tee servajooned
	Projekteeritud parkimisruba (parkimine, rattaparklad, eraldissaared ja kõrg- ja madalhajajustus)		Sõiduraja markeering
	Projekteeritud kõvakatttega pühverala		

		Projekti nimi Trammiteede tänavaruumi uuring	EPR001071 ELK000054 EEP001401 EEP003363
Tallinna Strateegilisekeskus Vabariigi tänav 7, 10109 Tallinn, tel 664 4214	Projekti aeg Teed ja liikluskorraldus	Töö nr ES	Ehitus nr ES
Mõeldud M. Mõeldus	Objekti aadress Pärnu mnt, Kesklinna linnaosa, Tallinn	Töö algus 26.10.2022 / 26.10.2022	Töö lõpp 26.10.2022 / 26.10.2022
Projekti juht A. Resembuk	Asendiplaan	Mõõtkala 1:500	Mõõtkala 1:500
Dokumentide loetelu 22002_ES_TL-4-42_Järve.pdf		Lemmik 4-42	Lemmik 4-42

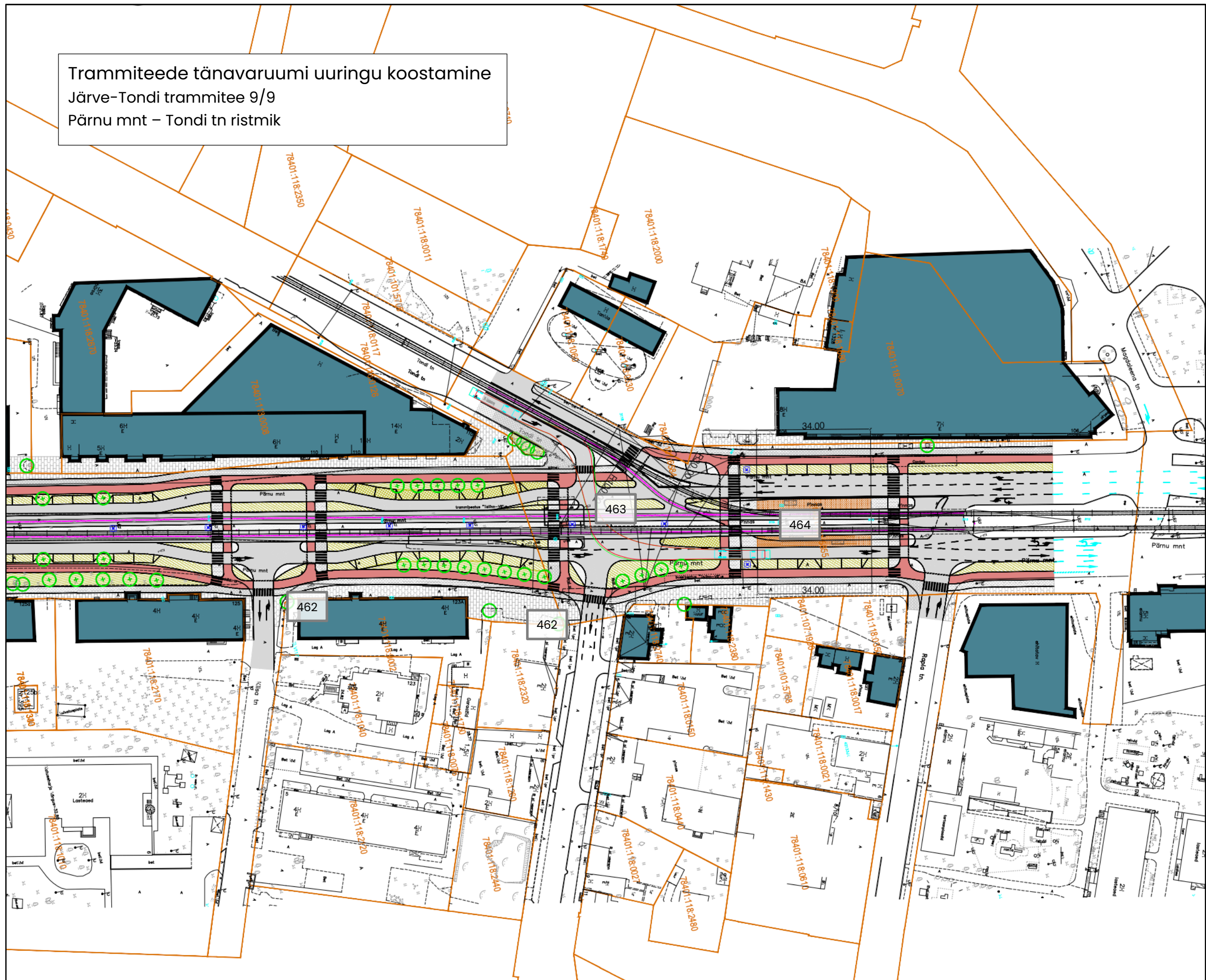
Trammiteede tänavaruumi uuringu koostamine
Järve-Tondi trammitee 7/9
Pärnu mnt – Kohila, Saku ja hallivanamehe tänavate
ristmikud



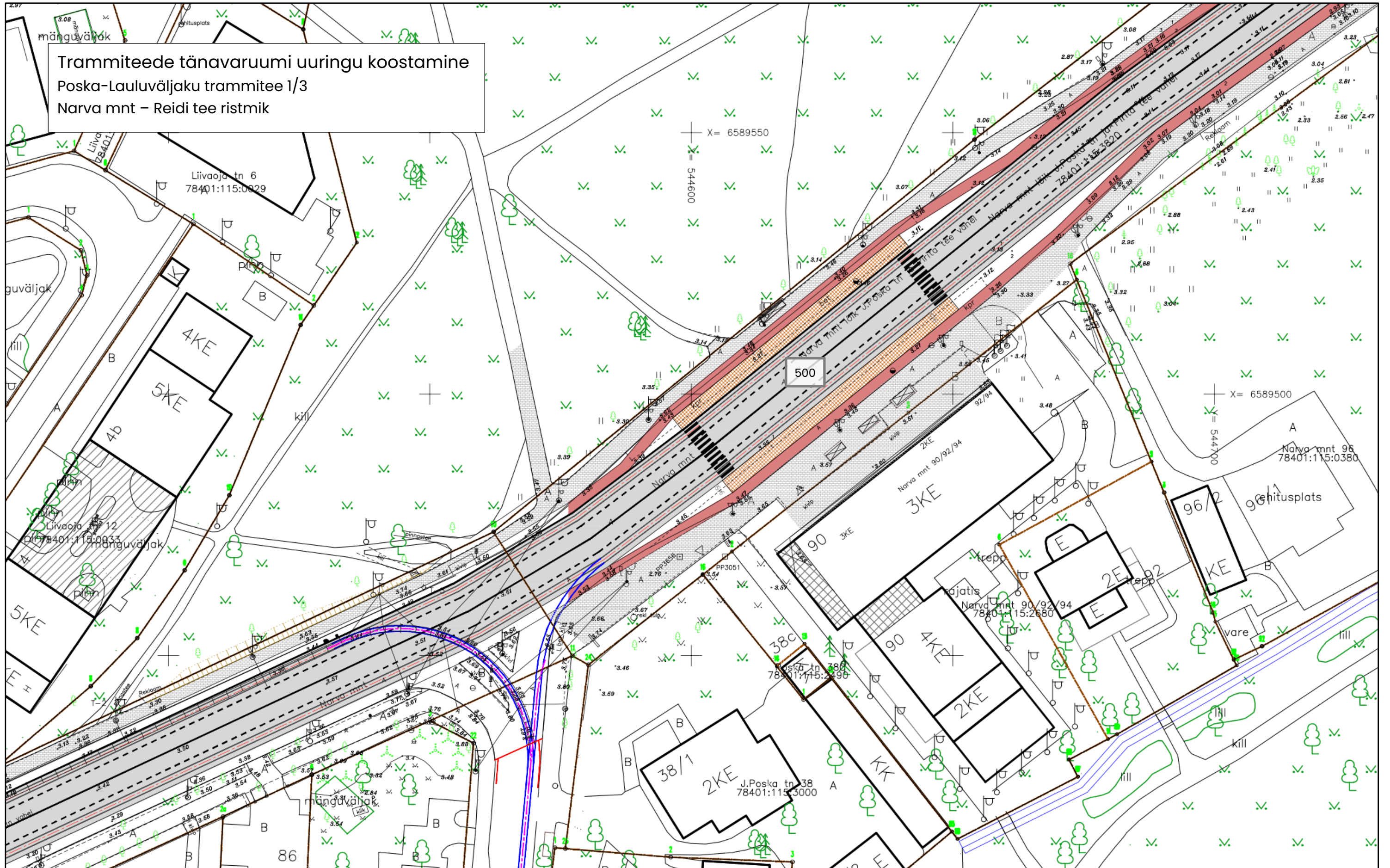
Trammiteede tänavaruumi uuringu koostamine
Järve-Tondi trammitee 8/9
Pärnu mnt – Alevi tn ristmik



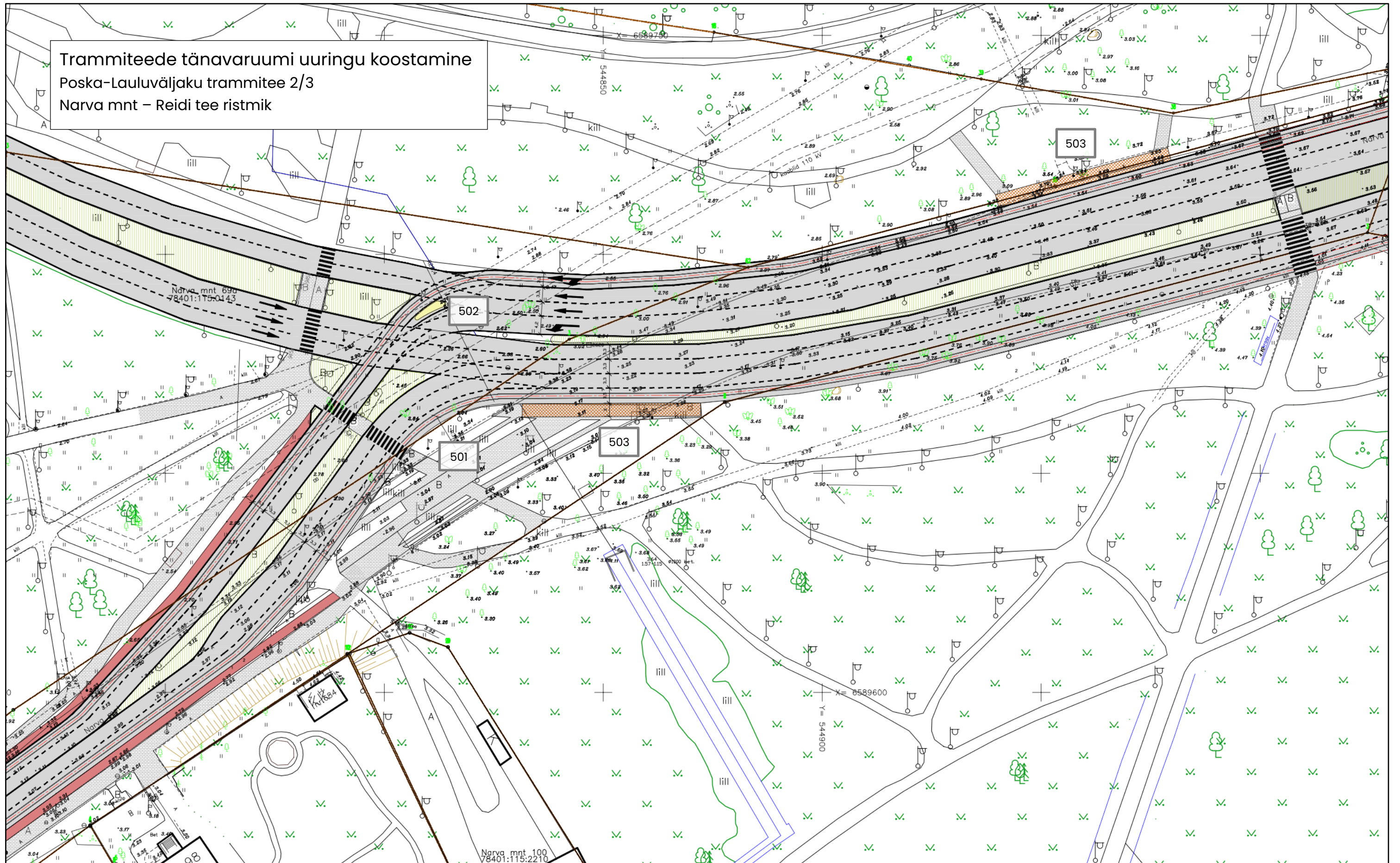
Trammiteede tänavaruumi uuringu koostamine
Järve-Tondi trammitee 9/9
Pärnu mnt – Tondi tn ristmik



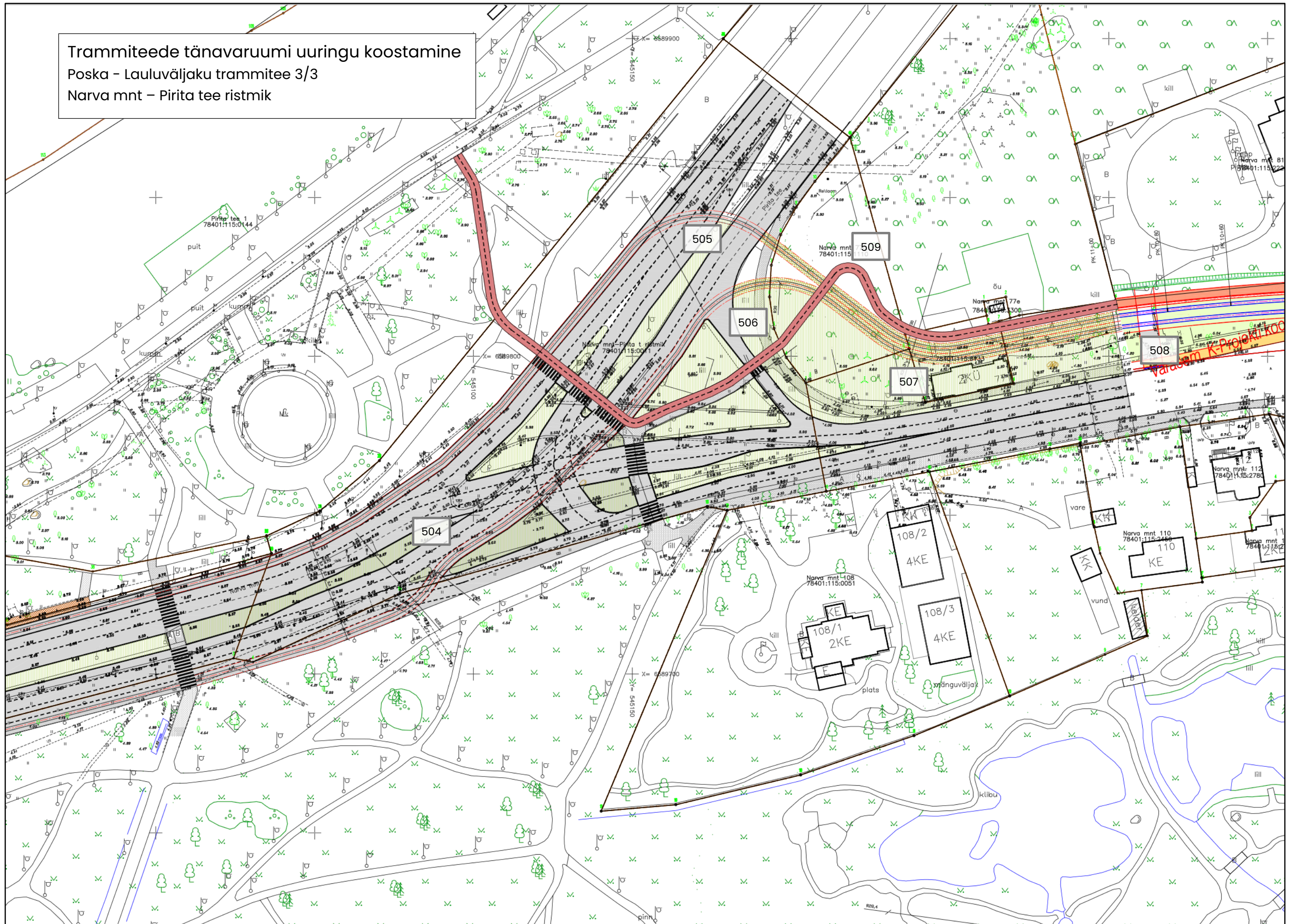
Trammiteede tänavaruumi uuringu koostamine
Poska-Lauluväljaku trammitee 1/3
Narva mnt – Reidi tee ristmik



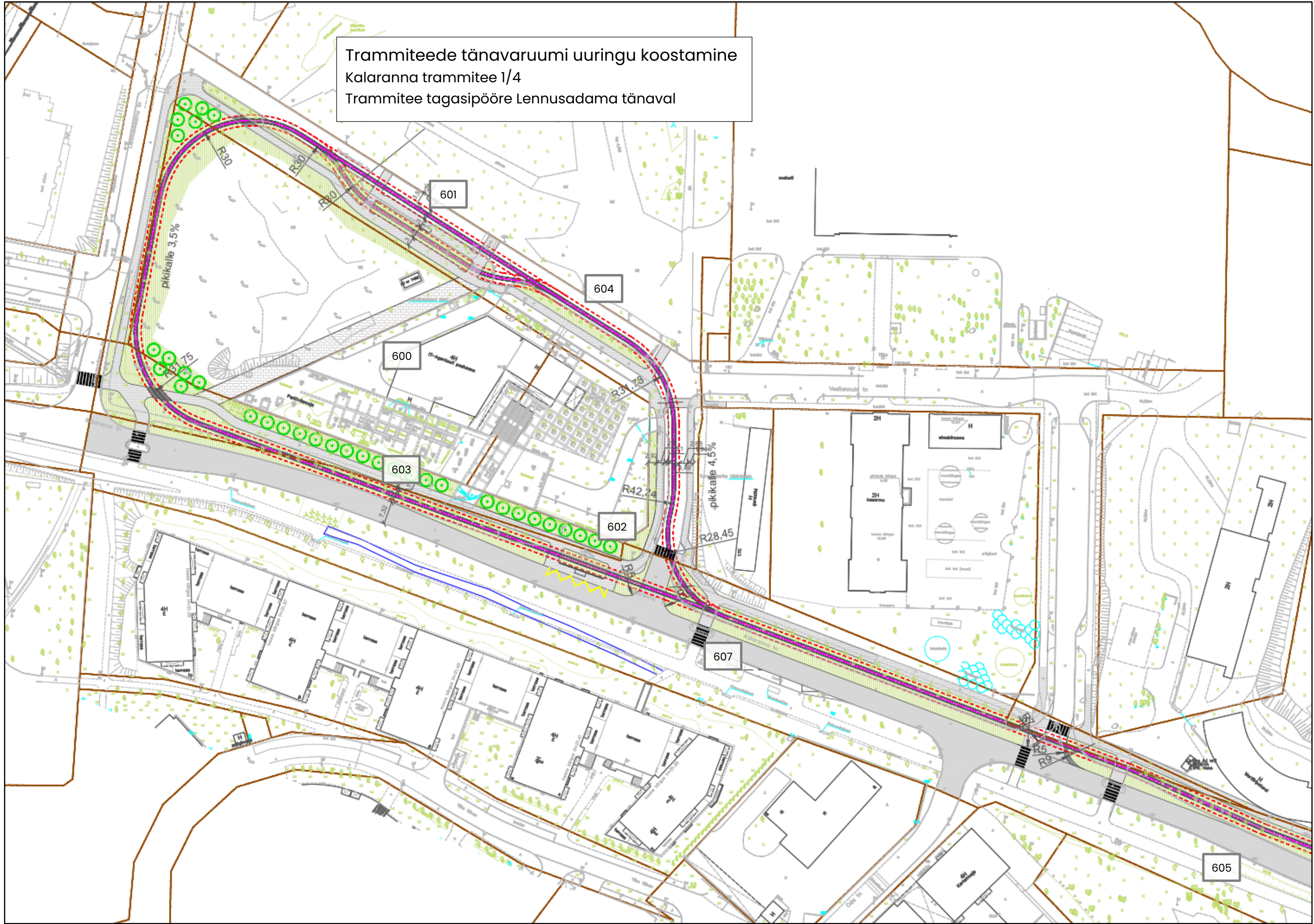
Tramiteede tänavaruumi uuringu koostamine
Poska-Lauluväljaku trammitee 2/3
Narva mnt – Reidi tee ristmik



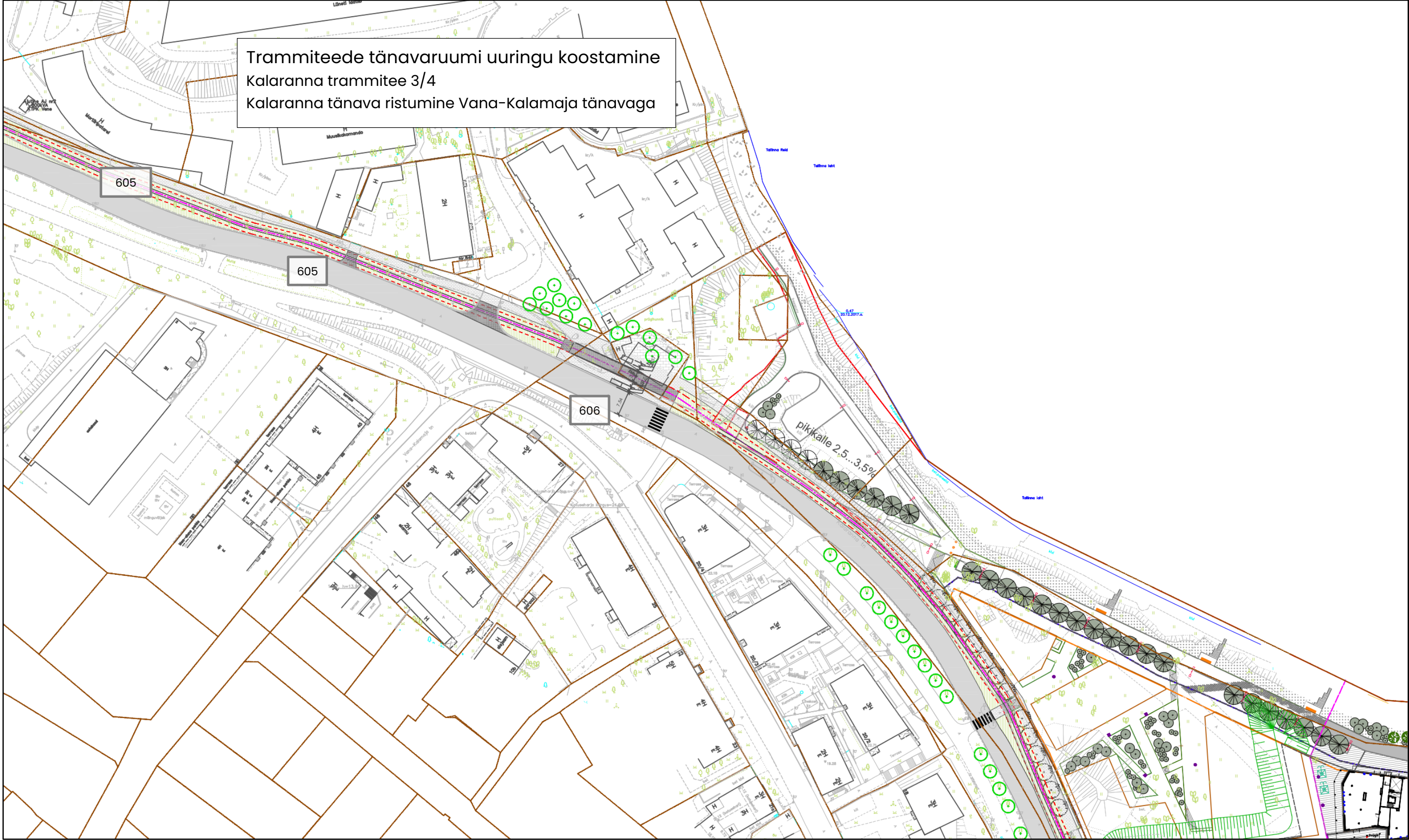
Trammiteede tänavaruumi uuringu koostamine
Poska - Lauluväljaku trammitee 3/3
Narva mnt – Pirta tee ristmik



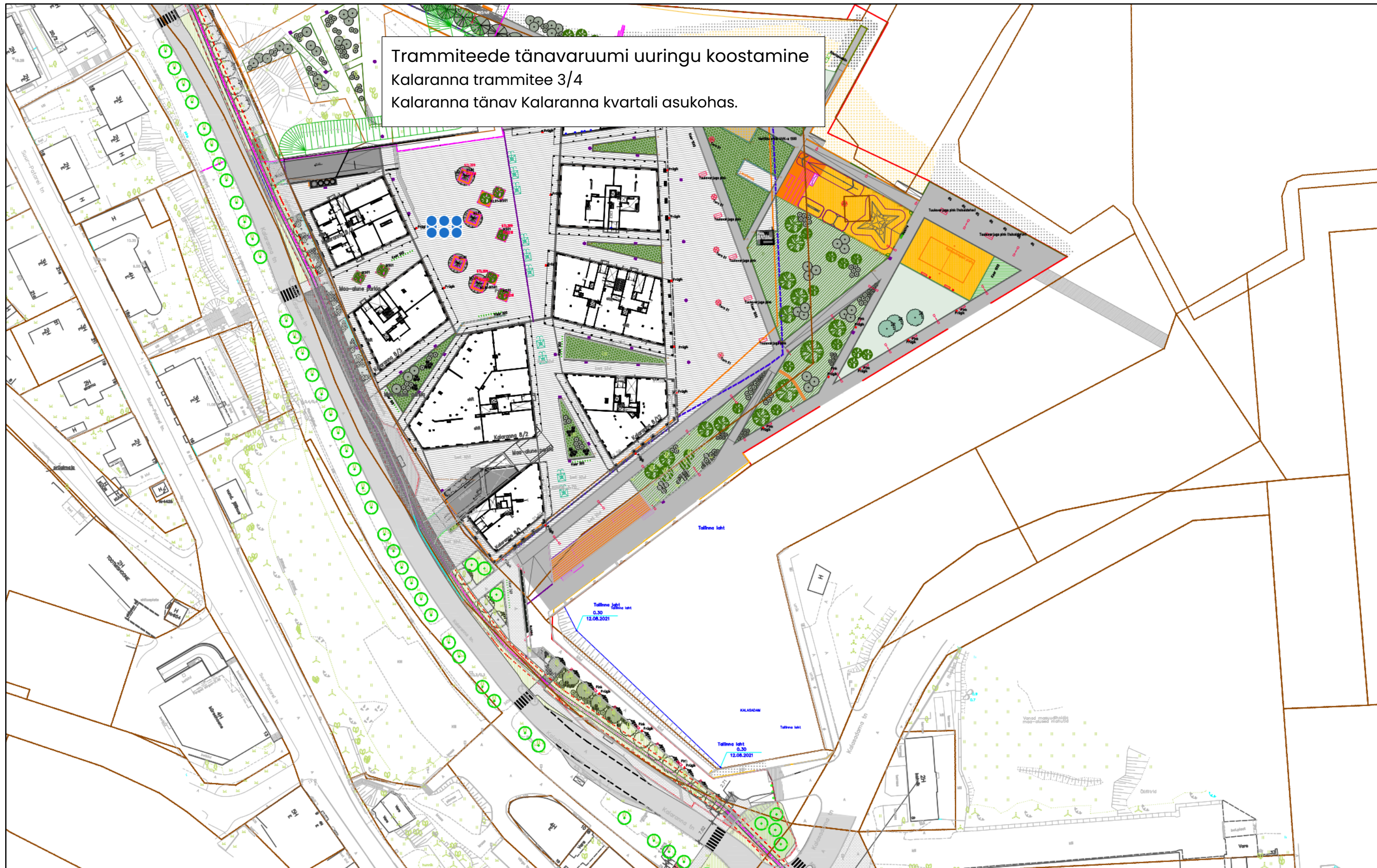
Tramiteede tänavaruumi uuringu koostamine
Kalaranna trammitee 1/4
Tramitee tagasipööre Lennusadama tänaval



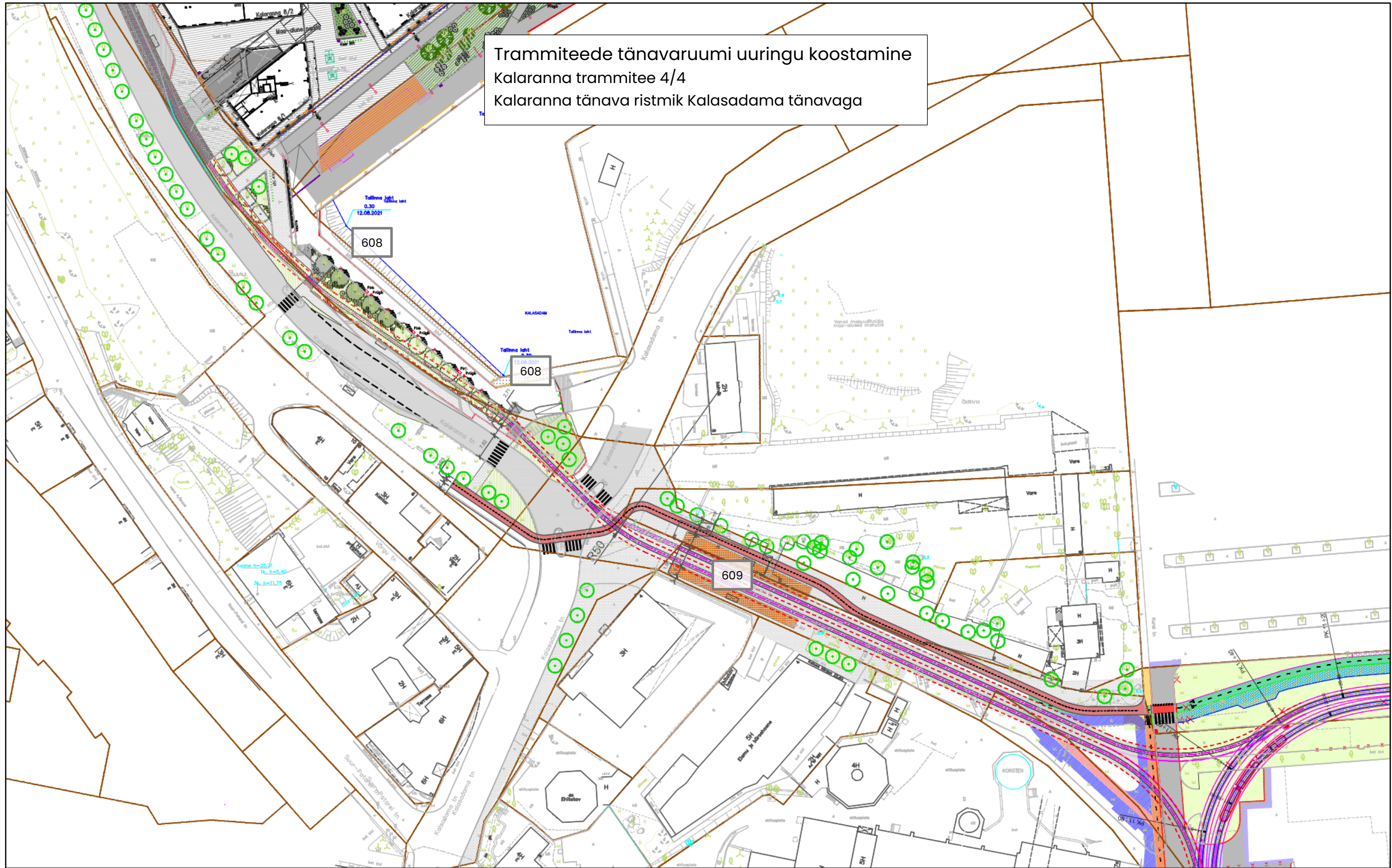
Trammiteede tänavaruumi uuringu koostamine
Kalaranna trammitee 3/4
Kalaranna tänava ristumine Vana-Kalamaja tänavaga

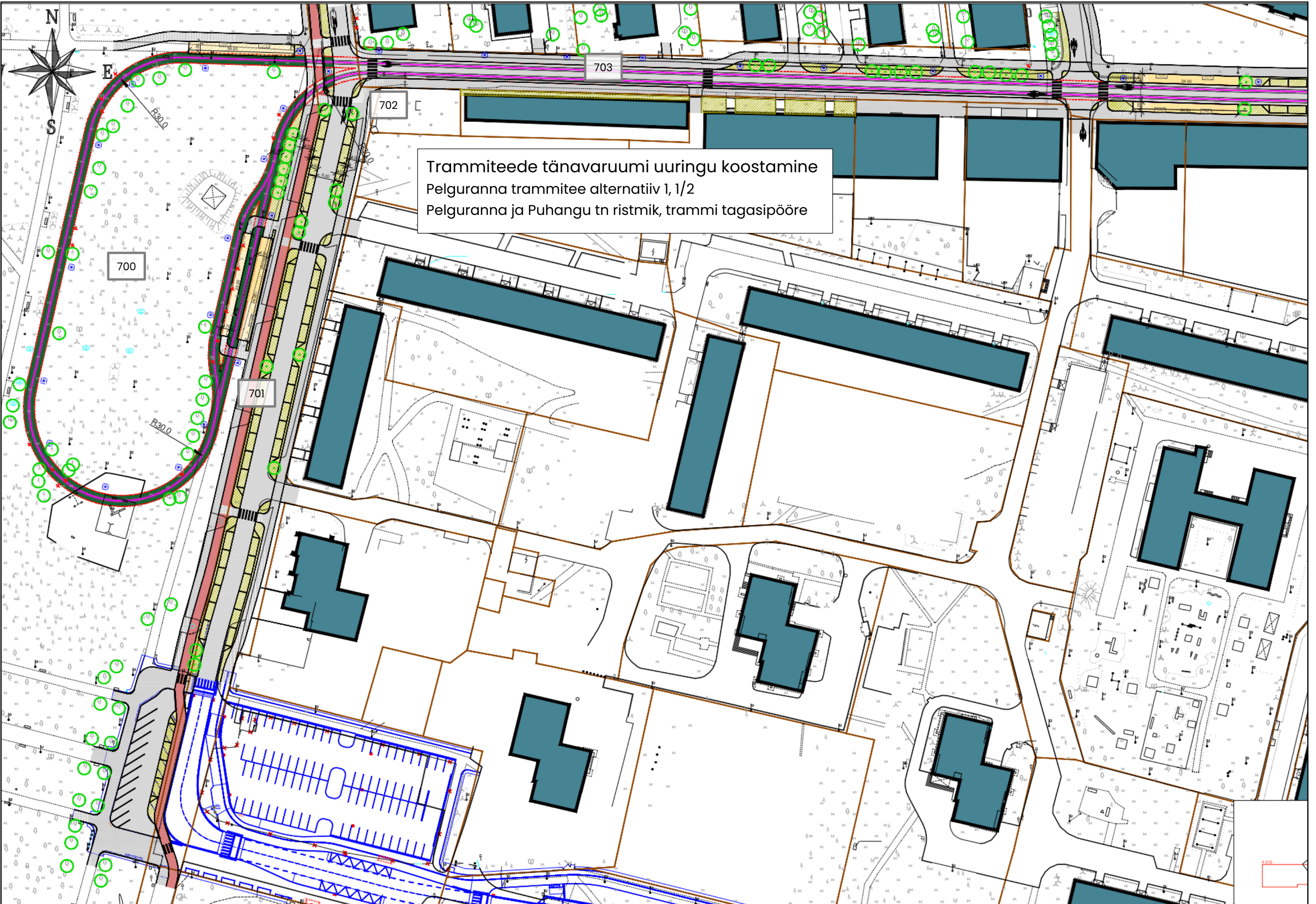


Tramiteede tänavaruumi uuringu koostamine
Kalaranna tramitee 3/4
Kalaranna tänav Kalaranna kvartali asukohas.



Tramiteede tänavaruumi uuringu koostamine
Kalaranna tramitee 4/4
Kalaranna tänava ristmik Kalasadama tänavaga





Trammiteede tänavaruumi uuringu koostamine
Pelguranna trammitee alternatiiv 1, 1/2
Pelguranna ja Puhangu tn ristmik, trammi tagasipööre

700

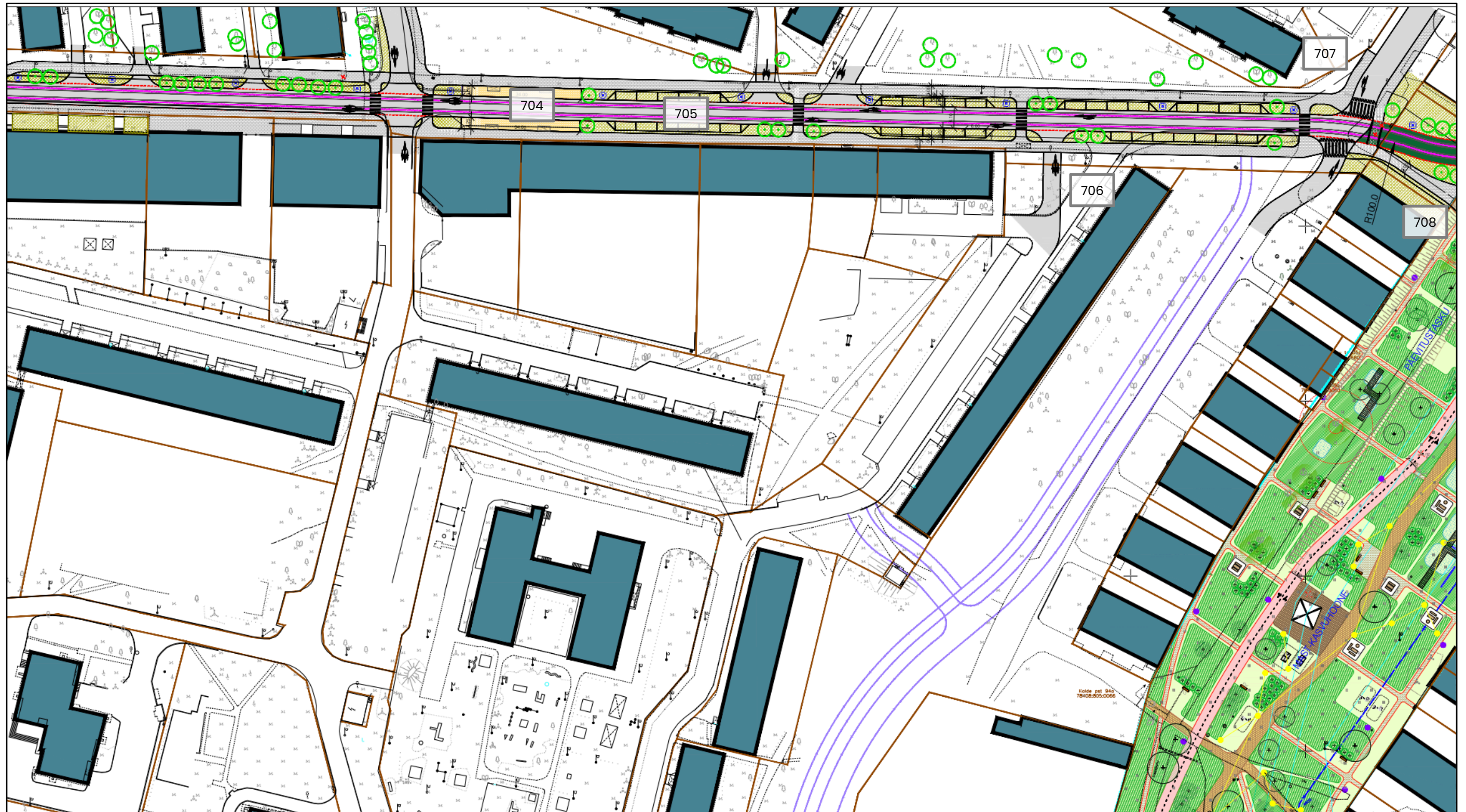
701

702

703

1:300

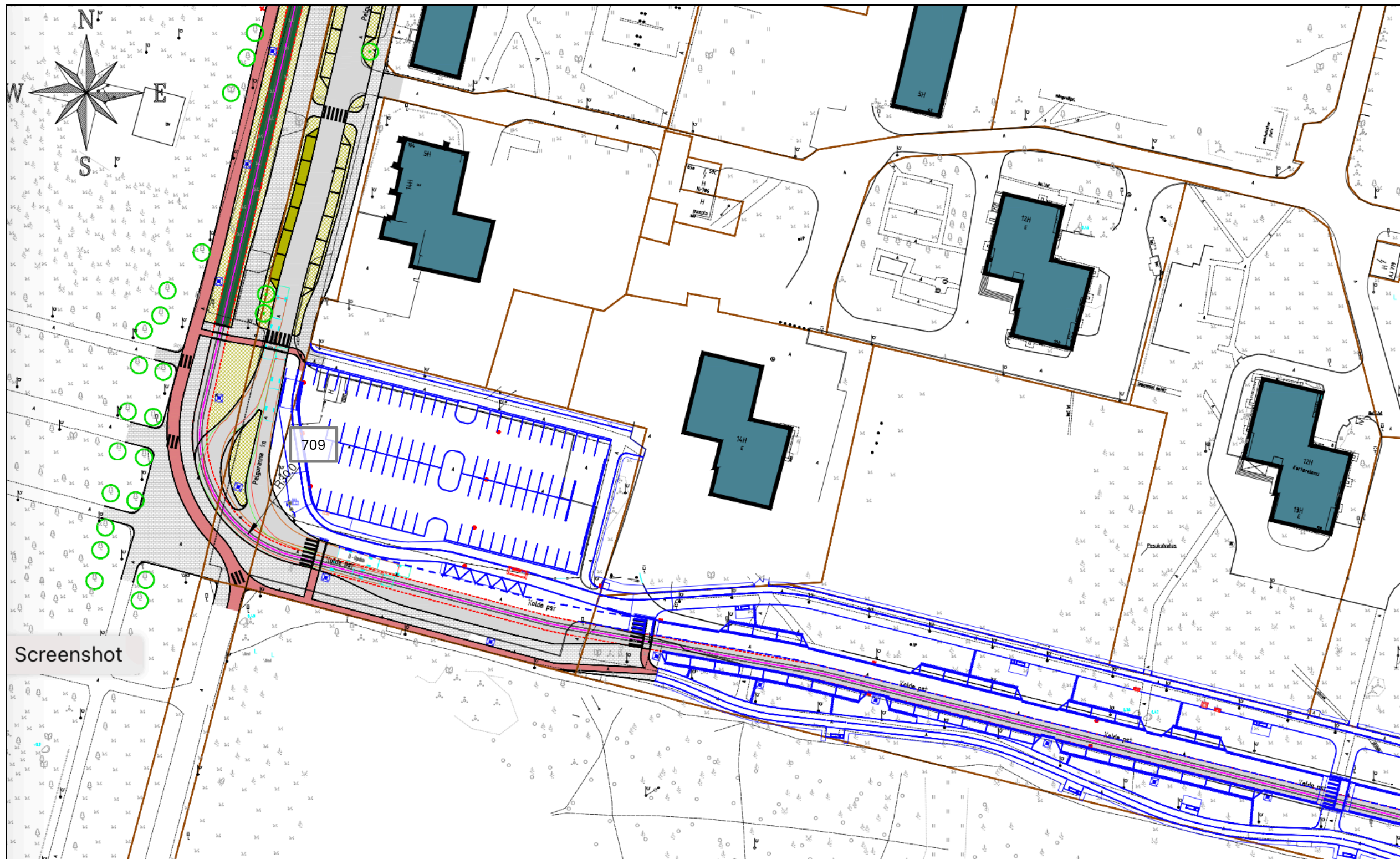
Tramiteede tänavaruumi uuringu koostamine
Pelguranna tramitee alternatiiv 1, 2/2
Puhangu tn ja Putukaväila kohtumine



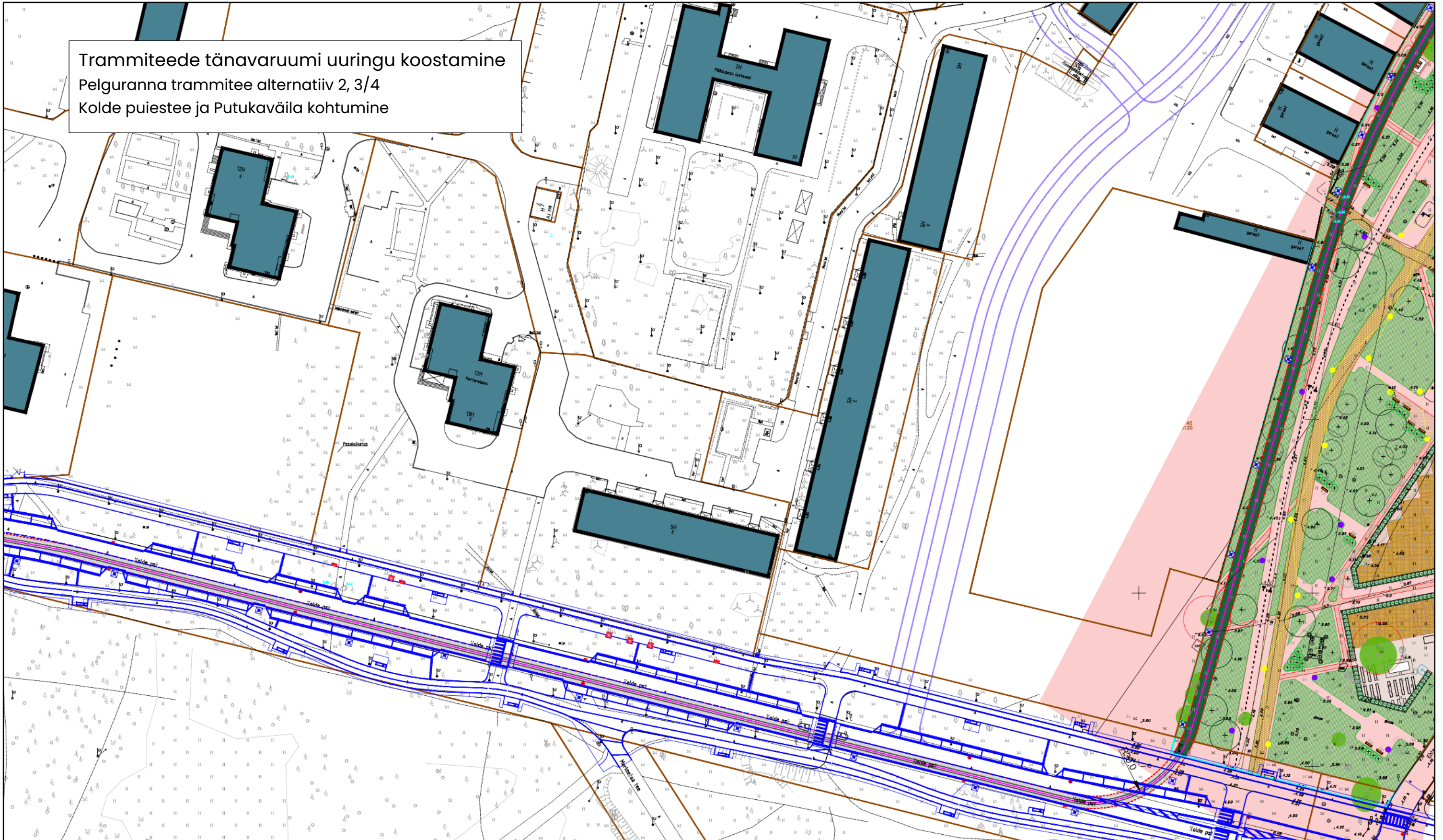
Trammiteede tänavaruumi uuringu koostamine
Pelguranna trammitee alternatiiv 2, 1/4
Pelguranna ja Puhangu tn ristmik



Trammiteede tänavaruumi uuringu koostamine
Pelguranna trammitee alternatiiv 2, 2/4
Pelguranna ja Kolde pst ristmik



Trammitööde tänavaruumi uuringu koostamine
Pelguranna trammitöö alternatiiv 2, 3/4
Kolde puiestee ja Putukaväila kohtumine



Tramiteede tänavaruumi uuringu koostamine
Pelguranna trammitee alternatiiv 2, 4/4
Puhangu tn ja Putukaväila kohtumine

