

rohelinega on märgitud niiduala  
tee ääres lillaga märgitud alades on  
mänguvahendid koos toolide ning  
laadimisvõimalusega

Ehitajate tee perspektiivne  
kergliiklejate tunnel

VAATETORN




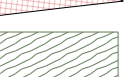

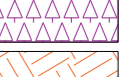




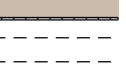




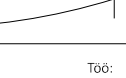

Loomaia ja putukaväli vaheline arendusala,  
linnaehituslik struktuur selgub.  
Koondada hoonestus ala keskele, ümber kujundada looduslik  
pargiala/parkmets. Vaatetorni ümbrus hooldada niiduna.  
Pargis loomaiiaga seonduvad mängutaskud jne.

asfaldimängud  
tee ääres aasakooslus

asfaldimängud  
tee ääres aasakooslus

Kõrgepinge tn rekonstrueeritakse,  
kõrvale tuleb sõidutee

TINGMÄRGID

-  projekteeritud infotahvel
-  projekteeritud mänguväli
-  projekteeritud mesilaspeenar
-  projekteeritud istumistasku kohal
-  projekteeritud lisatav kooslus
-  olemasolev niit
-  projekteeritud mängutasku
-  projekteeritud sõidutee tõiastetud ala
-  olulised puud
-  projekteeritud puu
-  projekteeritud põõsas
-  projekteeritud asfaltkattega kõnnitee
-  projekteeritud asfaltkattega rattatee
-  projekteeritud sisse niidetav tee
-  projekteeritud ristumiskoha tähistus
-  vaate asukoht
-  kivikuhila

