



# **KAARDIRAKENDUSTE KÜSITLUS TALLINNA AMETIASUTUSTES**

**Tallinna Linnakantselei  
Tallinna Linnaplaneerimise Amet  
Sügis 2020**

## 1. KÜSITLUSE KORRALDUSEST

Tallinna Linnaplaneerimise Ameti geomaatika teenistus korraldas koostöös Tallinna Linnakantselei linnauuringute sektoriga küsitluse, mille eesmärk oli saada teada, milline on linna ametiasutuste töötajate teadlikkus linna kaardirakendustest ning millistest allikatest ruumiandmeid otsitakse.

Küsitlus toimus ajavahemikul 27. oktoober – 6. november 2020. Veebiankeet oli sel ajaperioodil üleval linna ametiasutuste siseveebis ehk intranetis ning ankeet saadeti e-postiga kõigile Tallinna Linnaplaneerimise Ameti töötajatele. Ankeet oli suunatud kõigile linna ametiasutuste töötajatele, sõltumata kaardirakenduste kasutamise sagedusest ning sellest, kas kaardirakendusi kasutatakse isiklikul või töö otstarbel. Ankeedi täitis ära 170 vastajat, küsitluse üldine vastamismäär on 12%. Tabelis 1 on näha vastajate arvud ametiasutuste ja ametipositsiooni lõikes.

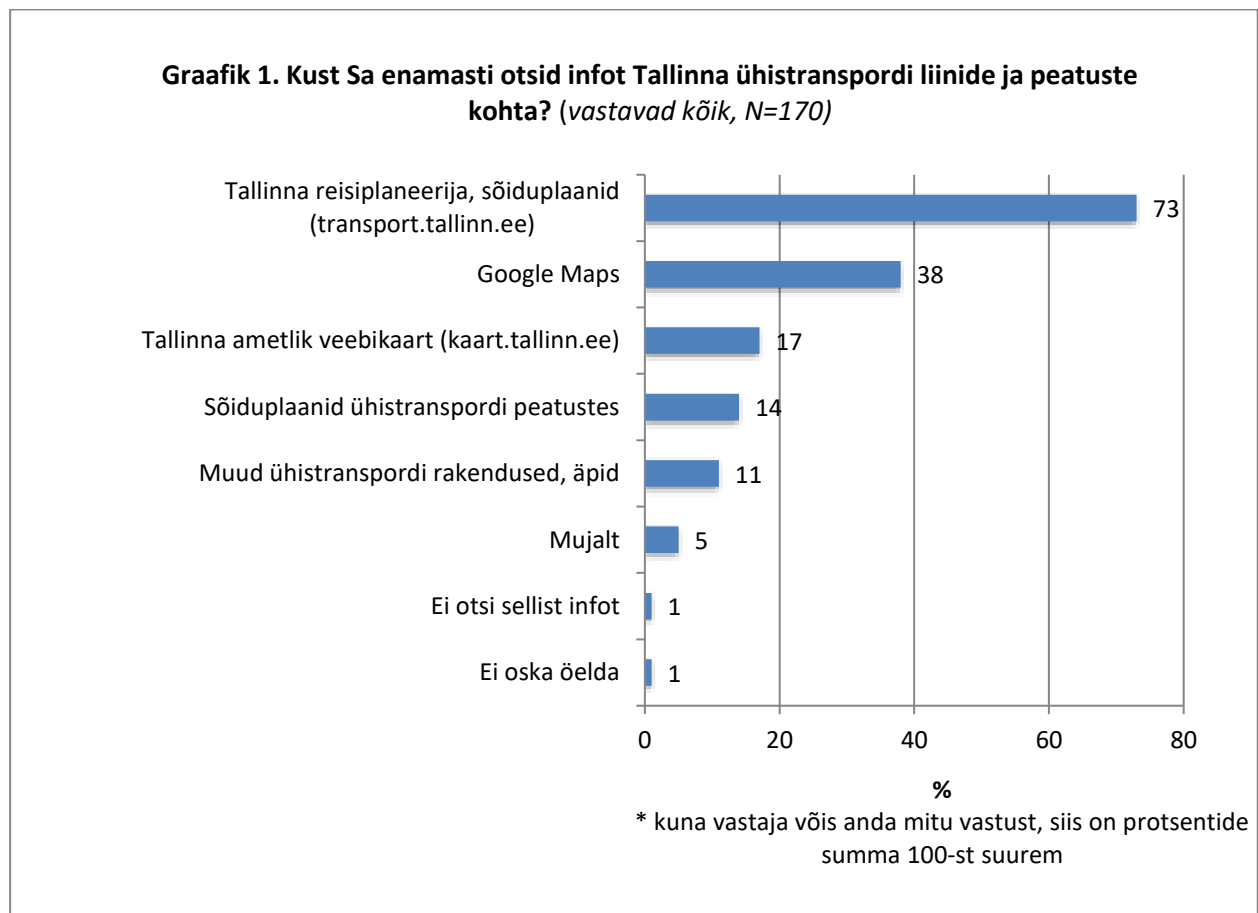
<b>Tabel 1</b>		<b>Vastajate arv</b>	<b>% vastajatest</b>
<b>Asutus</b>	Tallinna Linnavolikogu Kantselei	0	0%
	Tallinna Linnakantselei	29	17,1%
	Tallinna Ettevõtlusamet	17	10,0%
	Tallinna Haridusamet	5	2,9%
	Tallinna Keskkonna- ja Kommunaalamet	9	5,3%
	Tallinna Kultuuriamet	0	0%
	Tallinna Linnaplaneerimise Amet	32	18,8%
	Tallinna Linnavaraamet	13	7,6%
	Tallinna Munitsipaalpolitsei Amet	5	2,9%
	Tallinna Perekonnanaseisusamet	1	0,6%
	Tallinna Sotsiaal- ja Tervishoiuamet	9	5,3%
	Tallinna Spordi- ja Noorsooamet	1	0,6%
	Tallinna Transpordiamet	13	7,6%
	Tallinna Linnaarhiiv	1	0,6%
	Haabersti Linnaosa Valitsus	0	0%
	Tallinna Kesklinna Valitsus	2	1,2%
	Kristiine Linnaosa Valitsus	6	3,5%
	Lasnamäe Linnaosa Valitsus	3	1,8%
	Mustamäe Linnaosa Valitsus	3	1,8%
	Nõmme Linnaosa Valitsus	12	7,1%
Pirita Linnaosa Valitsus	2	1,2%	
Põhja-Tallinna Valitsus	7	4,1%	
<b>Ametipositsioon</b>	Juht, sh keskastme juht	19	11,2%
	Spetsialist	151	88,8%

## 2. TULEMUSTE ANALÜÜS

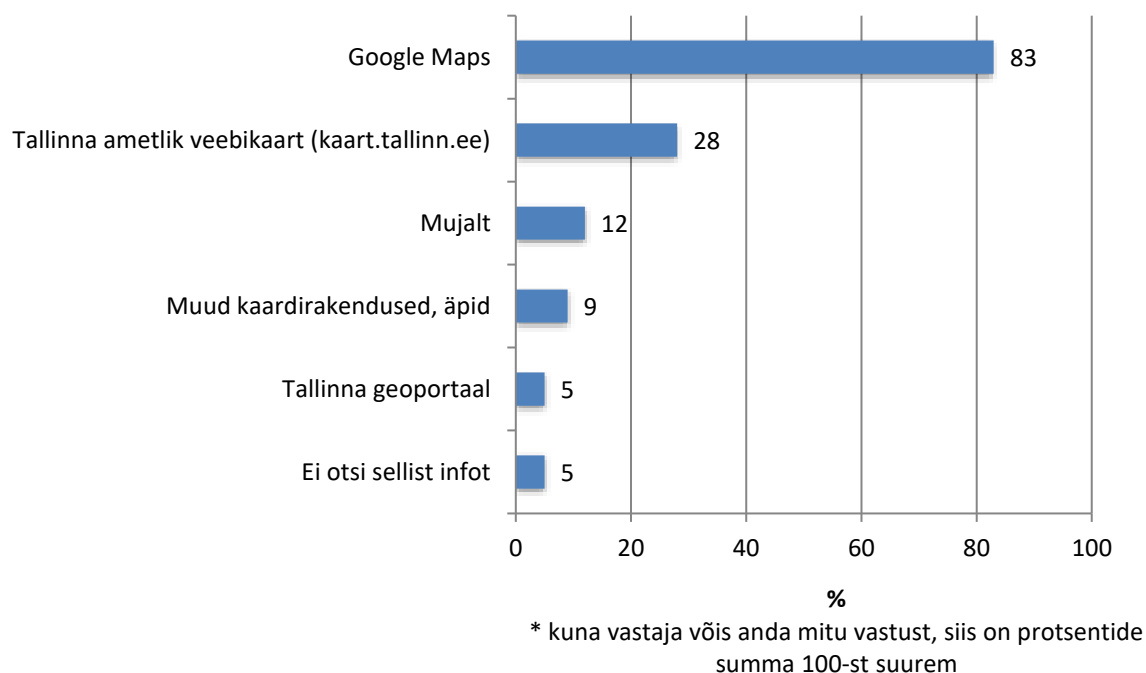
### 2.1. Ruumiandmete otsimine

Tallinna ühistranspordi liinide ja peatuste infot otsivad linna ametiasutuste töötajad kõige rohkem Tallinna reisiplaneerijast ehk sõiduplaanidest (transport.tallinn.ee). Teisel kohal on Google Maps, teisi allikaid kasutatakse vähem (vt graafik 1). Muu variandi all mainiti Google'i otsingut, peatus.ee-d, Trafifit, Moovit äppi ja tallinnlt.ee-d.

Kui linna ametiasutuste töötajad soovivad teada, kus Tallinnas midagi asub – näiteks kus asuvad linna asutused, koolid, raamatukogud, mänguväljakud jne, siis ülekaalukalt kõige sagedamini kasutatakse selleks Google Mapsi (vt graafik 2). Teisel kohal on suure vahega Tallinna ametlik veebikaart, teisi allikaid kasutatakse veelgi vähem. Muu variandi all mainiti Google'i otsingut, konkreetsete asutuste veebilehti, Maa-ameti kaarti ja geoportaali, Delfi kaarti, Tallinna planeeringute registri kaarti, Waze'i, hhis.tallinn.ee-d ja Tallinna veebilehelt kontaktide otsimist.

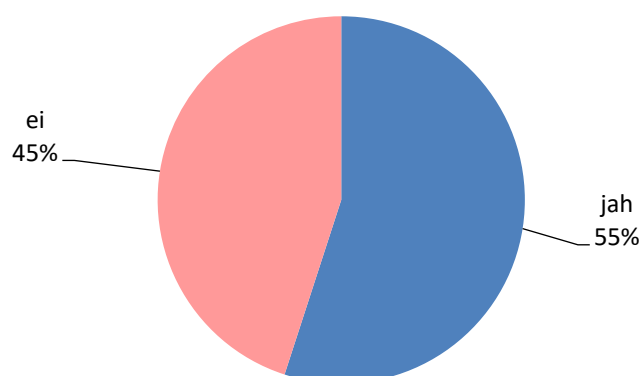


**Graafik 2. Kust Sa enamasti otsid infot selle kohta, kus Tallinnas midagi asub - näiteks kus asuvad linna asutused, koolid, raamatukogud, mänguväljakud jne?**  
(vastavad kõik, N=170)



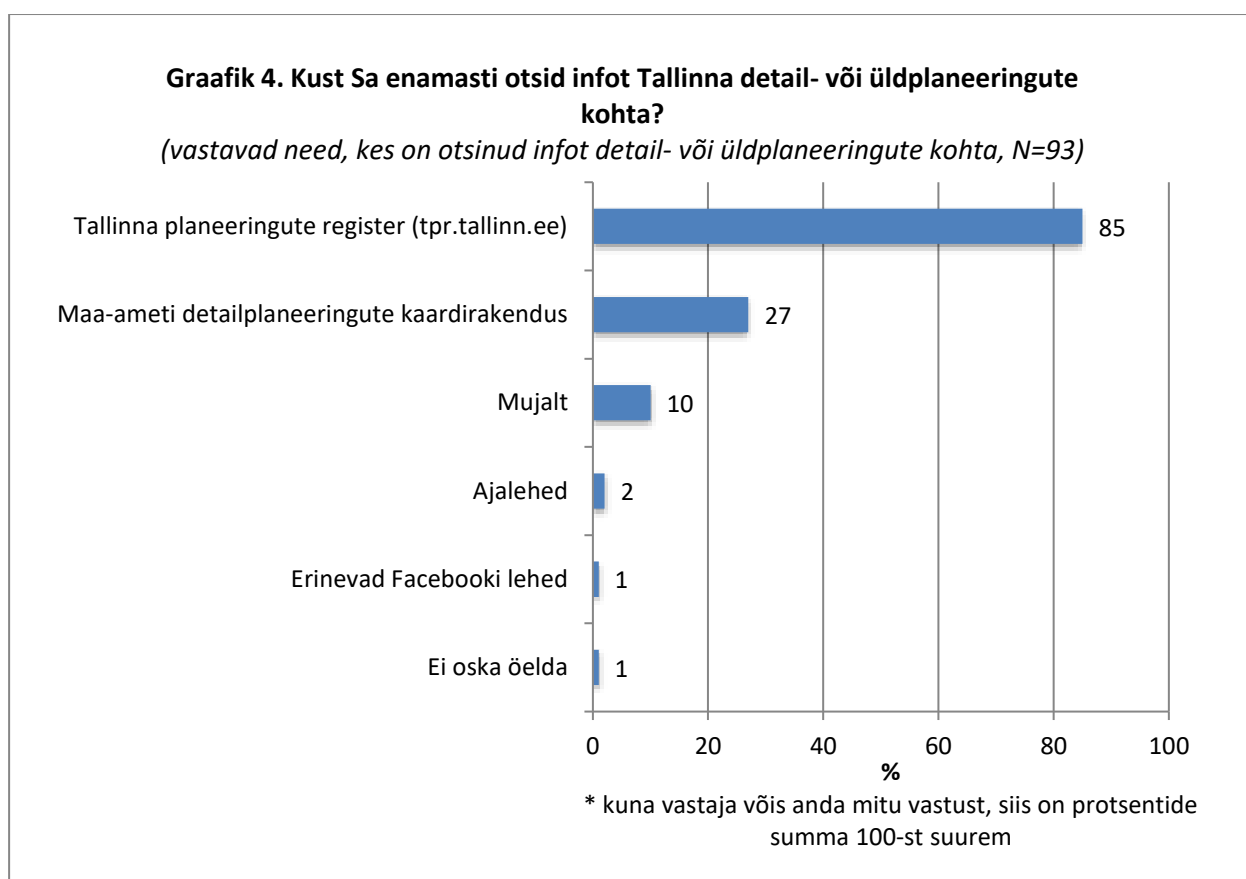
Tallinna detail- või üldplaneeringute kohta on infot otsinud veidi üle poole Tallinna ametiasutuste töötajatest (vt graafik 3). Ootuspäraselt on selle küsimuse puhul suured erinevused Tallinna Linnaplaneerimise Ameti ja teiste Tallinna ametiasutuste töötajate vahel. Kui Linnaplaneerimise Ametist on planeeringute infot otsinud pea kõik vastajad, siis teisest ametiasutusest on planeerimisinfot otsinud alla poole vastajatest.

**Graafik 3. Kas Sa oled viimase 12 kuu jooksul otsinud infot Tallinna detail- või üldplaneeringute kohta?**  
(vastavad kõik, N=170)



Valdavalt otsitakse infot detail- ja üldplaneeringute kohta Tallinna planeeringute registrit (vt graafik 4). Teisel kohal on Maa-ameti detailplaneeringute kaardirakendus, teisi allikaid kasutatakse oluliselt vähem. Linnaplaneerimise ameti töötajad kasutavad keskmisest rohkem Tallinna planeeringute registrit, teiste ametiasutuste töötajad kasutavad keskmisest rohkem Maa-ameti kaardirakendust.

Muu variandi all mainiti Google'i otsingut, Tallinna Linnaplaneerimise Ametit, selle kodulehte ja seal olevaid üldplaneeringute jooniseid, Tallinna veebilehte ja Tallinna õigusaktide registrit.



## 2.2. Kaardirakenduste kasutamine

Loetletud kaardirakendustest kasutavad linna ametiasutuste töötajad kõige rohkem Tallinna planeeringute registrit, Tallinna ametlikku veebikaarti ja Tallinna geoportaali, väikseima kasutusega kaardirakendused on Tallinna linnamudeli ametniku vaade, Tallinna juhtimislaud ja Tallinna aadressstähiste kaardirakendus (vt graafik 5). Linnaplaneerimisameti töötajad kasutavad kõiki loetletud kaardirakendusi rohkem kui teiste ametiasutuste töötajad, erandiks on Tallinna aadressstähiste kaardirakendus, mille kasutus on võrdset madal mõlemas grupis.

